



Институт по проектированию инженерных
сооружений и промышленных предприятий путевого
хозяйства и геологическим изысканиям
«Гипротранспуть» - филиал АО «Росжелдорпроект»

Заказчик: ДКРС-ВСМ ОАО «РЖД»

«Создание высокоскоростной железнодорожной магистрали Санкт-Петербург - Москва (участок Крюково (Алабушево) - Обухово)»

Код ИП: 001.2021.10002535

Внесение изменений в документацию по планировке территории
(проект планировки территории и проект межевания территории)
для размещения объекта «Создание высокоскоростной
железнодорожной магистрали Санкт-Петербург – Москва
(участок Крюково (Алабушево) – Обухово)».

6 этап - Строительство участка
Новая Тверь (вкл.) – Высоково (искл.)»

ПРОЕКТ ПЛАНИРОВКИ ТЕРРИТОРИИ

Раздел 3. Материалы по обоснованию проекта планировки территории.

Графическая часть


Тверская область

Калининский муниципальный округ

960-06-1356-69.1-ИЗМ2-ПП1.3.3

Том 1.3.3

Москва 2025



Институт по проектированию инженерных
сооружений и промышленных предприятий путевого
хозяйства и геологическим изысканиям
«Гипротранспуть» - филиал АО «Росжелдорпроект»

Заказчик: ДКРС-ВСМ ОАО «РЖД»

«Создание высокоскоростной железнодорожной магистрали Санкт-Петербург - Москва (участок Крюково (Алабушево) - Обухово)»

Код ИП: 001.2021.10002535

Внесение изменений в документацию по планировке территории
(проект планировки территории и проект межевания территории)
для размещения объекта «Создание высокоскоростной
железнодорожной магистрали Санкт-Петербург – Москва
(участок Крюково (Алабушево) – Обухово)».

6 этап - Строительство участка
Новая Тверь (вкл.) – Высоково (искл.)»

ПРОЕКТ ПЛАНИРОВКИ ТЕРРИТОРИИ

Раздел 3. Материалы по обоснованию проекта планировки территории.

Графическая часть

Тверская область

Калининский муниципальный округ

960-06-1356-69.1-ИЗМ2-ПП1.3.3

Том 1.3.3

И. о. главного инженера филиала

А.Г. Давидян

Главный инженер проекта

М.А. Строев



Москва 2025

Инд. № подл.	Подпись, дата	Взам. инв. №

Заказчик: «Гипротранспуть» - филиал АО «Росжелдорпроект»

«Создание высокоскоростной железнодорожной магистрали Санкт-Петербург - Москва (участок Крюково (Алабушево) - Обухово)»

Код ИП: 001.2021.10002535

Внесение изменений в документацию по планировке территории (проект планировки территории и проект межевания территории) для размещения объекта «Создание высокоскоростной железнодорожной магистрали Санкт-Петербург – Москва (участок Крюково (Алабушево) – Обухово)». 6 этап - Строительство участка Новая Тверь (вкл.) – Высоково (искл.)»

ПРОЕКТ ПЛАНИРОВКИ ТЕРРИТОРИИ

**Раздел 3. Материалы по обоснованию проекта планировки территории.
 Графическая часть**

Тверская область

Калининский муниципальный округ

960-06-1356-69.1-ИЗМ2-ПП1.3.3

Том 1.3.3

Главный инженер

Начальник отдела планировки
и межевания территории ОП СПб

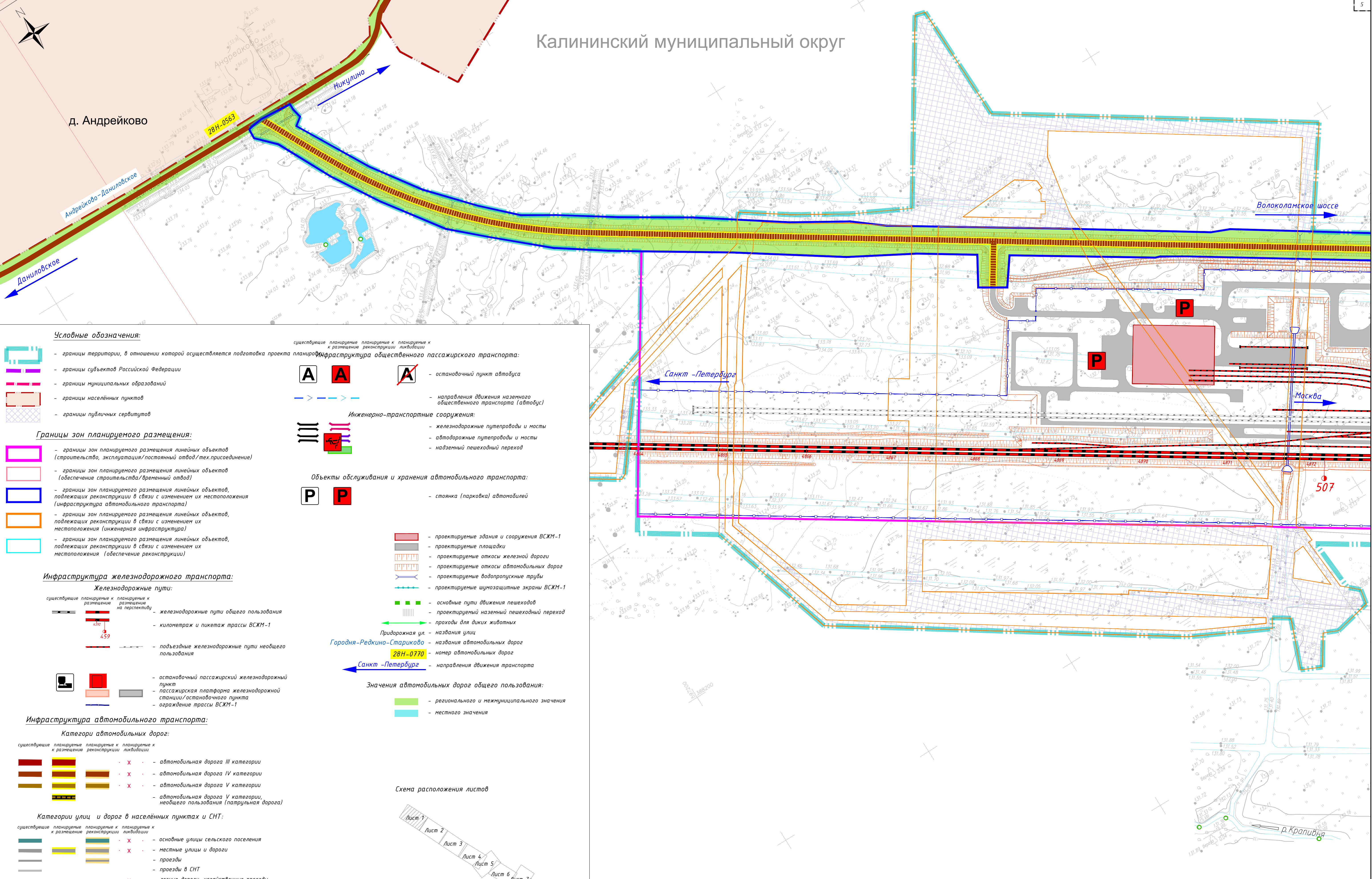


А.А. Щербаков

Р.В. Васильев

Согласовано				
	Начальник ТО	Корецкий А.А.		
Взам. инв. №				
Подп. и дата				
Инв. № подл.				

Калининский муниципальный округ



Условные обозначения:

- границы территории, в отношении которой осуществляется подготовка проекта планировки территории
- границы субъектов Российской Федерации
- границы муниципальных образований
- границы населённых пунктов
- границы публичных сервитутов

Границы зон планируемого размещения:

- границы зон планируемого размещения линейных объектов (строительство, эксплуатация/постоянный отвод/тех.присоединение)
- границы зон планируемого размещения линейных объектов (обеспечение строительства/временный отвод)
- границы зон планируемого размещения линейных объектов, подлежащих реконструкции в связи с изменением их местоположения (инфраструктура автомобильного транспорта)
- границы зон планируемого размещения линейных объектов, подлежащих реконструкции в связи с изменением их местоположения (инженерная инфраструктура)
- границы зон планируемого размещения линейных объектов, подлежащих реконструкции в связи с изменением их местоположения (обеспечение реконструкции)

Инфраструктура железнодорожного транспорта:

Железнодорожные пути:

- существующие железнодорожные пути общего пользования
- километраж и пикетаж трассы ВСЖМ-1
- подвездные железнодорожные пути необщего пользования

Инфраструктура автомобильного транспорта:

Категории автомобильных дорог:

- автомобильная дорога III категории
- автомобильная дорога IV категории
- автомобильная дорога V категории
- автомобильная дорога V категории, необщего пользования (патрульная дорога)

Категории улиц и дорог в населённых пунктах и СНТ:

- основные улицы сельского поселения
- местные улицы и дороги
- проезды
- проезды в СНТ
- лесные дороги, хозяйственные проезды и скотопрогоны

Инфраструктура общественного пассажирского транспорта:

- остановочный пункт автобуса
- направления движения наземного общественного транспорта (автобус)

Инженерно-транспортные сооружения:

- железнодорожные путепроводы и мосты
- автодорожные путепроводы и мосты
- надземный пешеходный переход

Объекты обслуживания и хранения автомобильного транспорта:


- стоянка (парковка) автомобилей

Значения автомобильных дорог общего пользования:

- регионального и межмуниципального значения
- местного значения

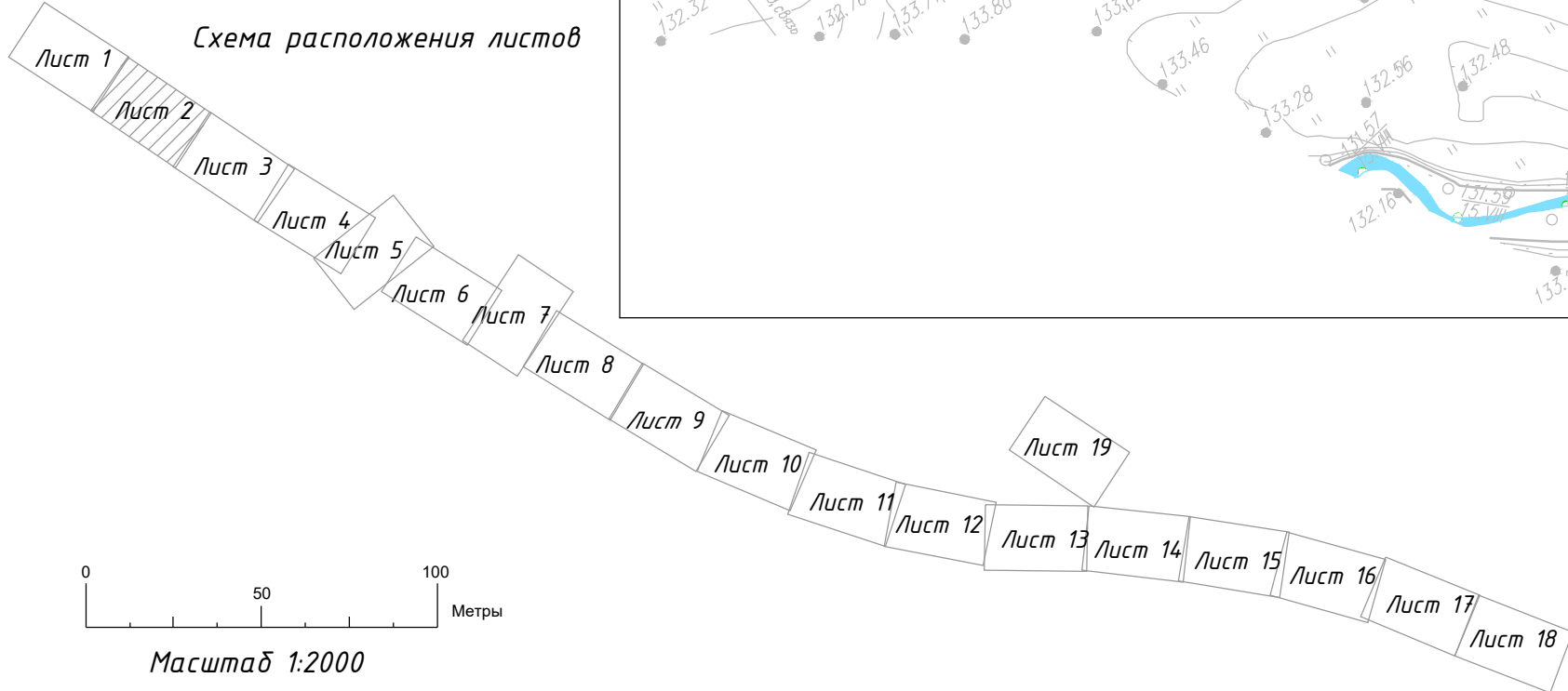
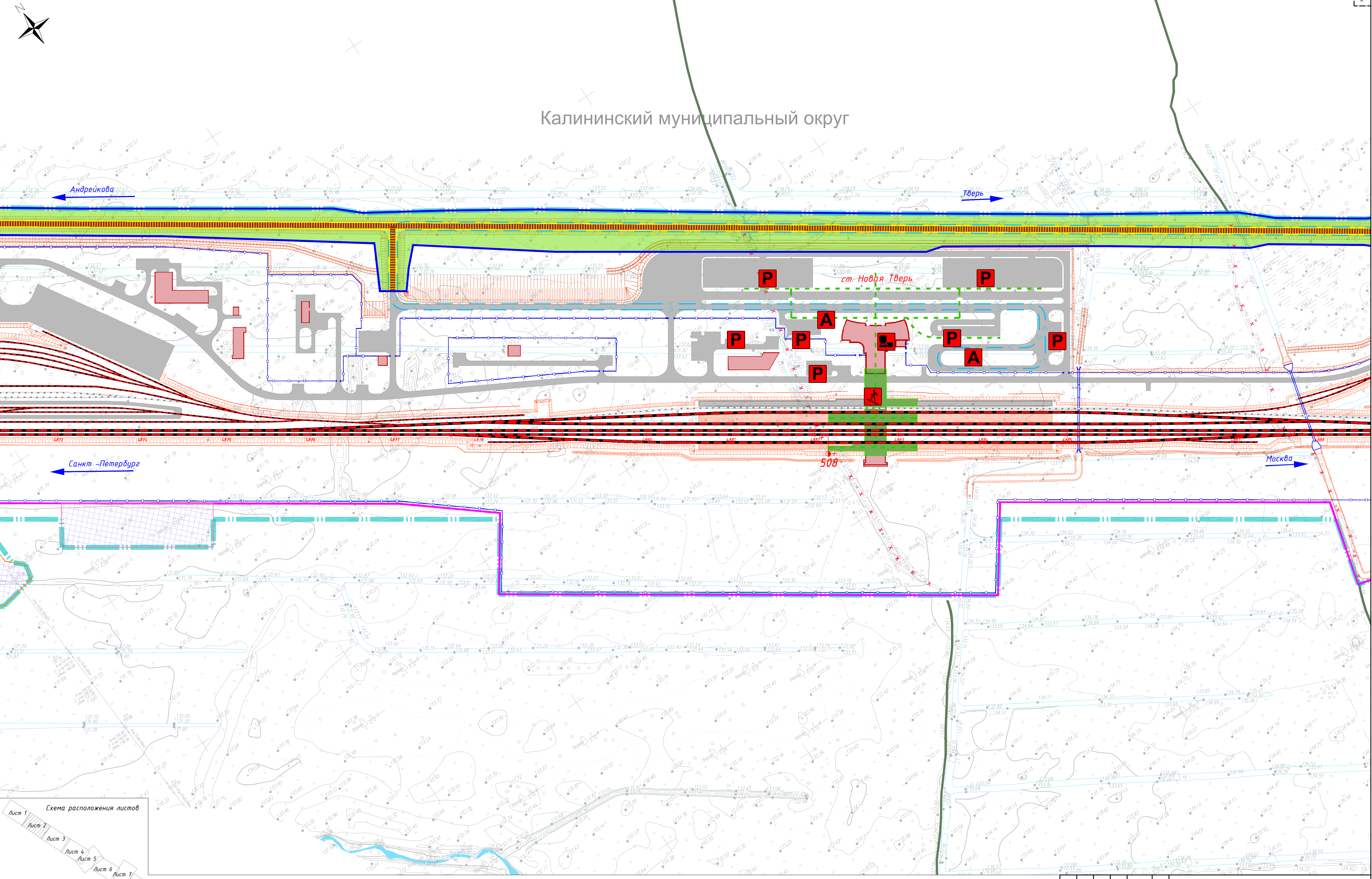
Проектируемые здания и сооружения ВСЖМ-1:

- проектируемые площадки
- проектируемые откосы железной дороги
- проектируемые откосы автомобильных дорог
- проектируемые водопрпускные трубы
- проектируемые шумозащитные экраны ВСЖМ-1
- основные пути движения пешеходов
- проектируемый наземный пешеходный переход
- проходы для диких животных
- названия улиц
- названия автомобильных дорог
- номер автомобильных дорог
- направления движения транспорта




						960-06-1356-69.1-ИЗМ2-ПП1.3.3		
						«Создание высокоскоростной магистрали Санкт-Петербург – Москва (участок Кракво (Алабушево) – Обухово)»		
Изм. 6 этап – Строительство участка Новая Таверь (вкл.) – Высоково (искл.)						Проект планировки территории		
Разработал Васильева						Тверская область, Калининский муниципальный округ		
Проверил Глистин						Стадия	Лист	Листов
Н. контр. Федоров						1	19	
						Схема организации улично-дорожной сети и движения транспорта		
						МОСГИПРОТРАНС		
						Формат А1		

Калининский муниципальный округ

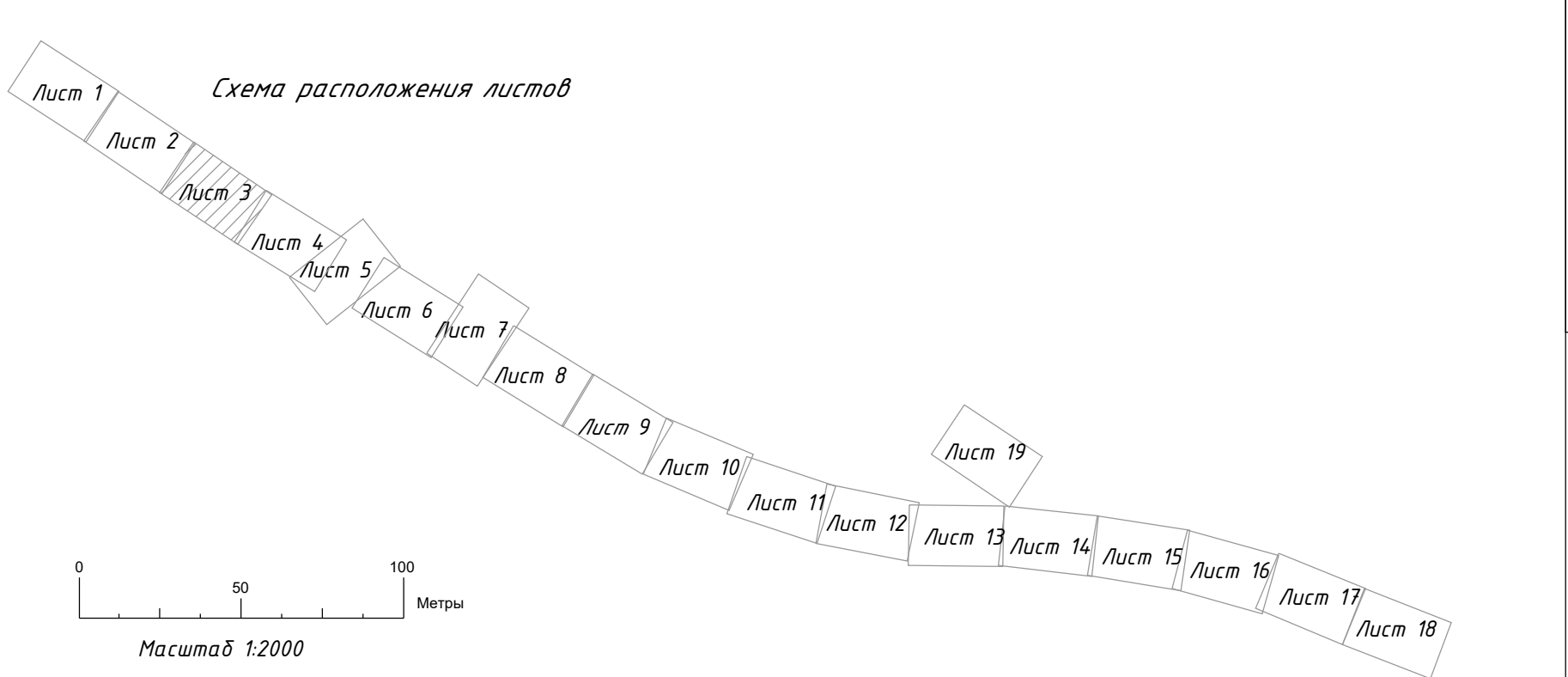
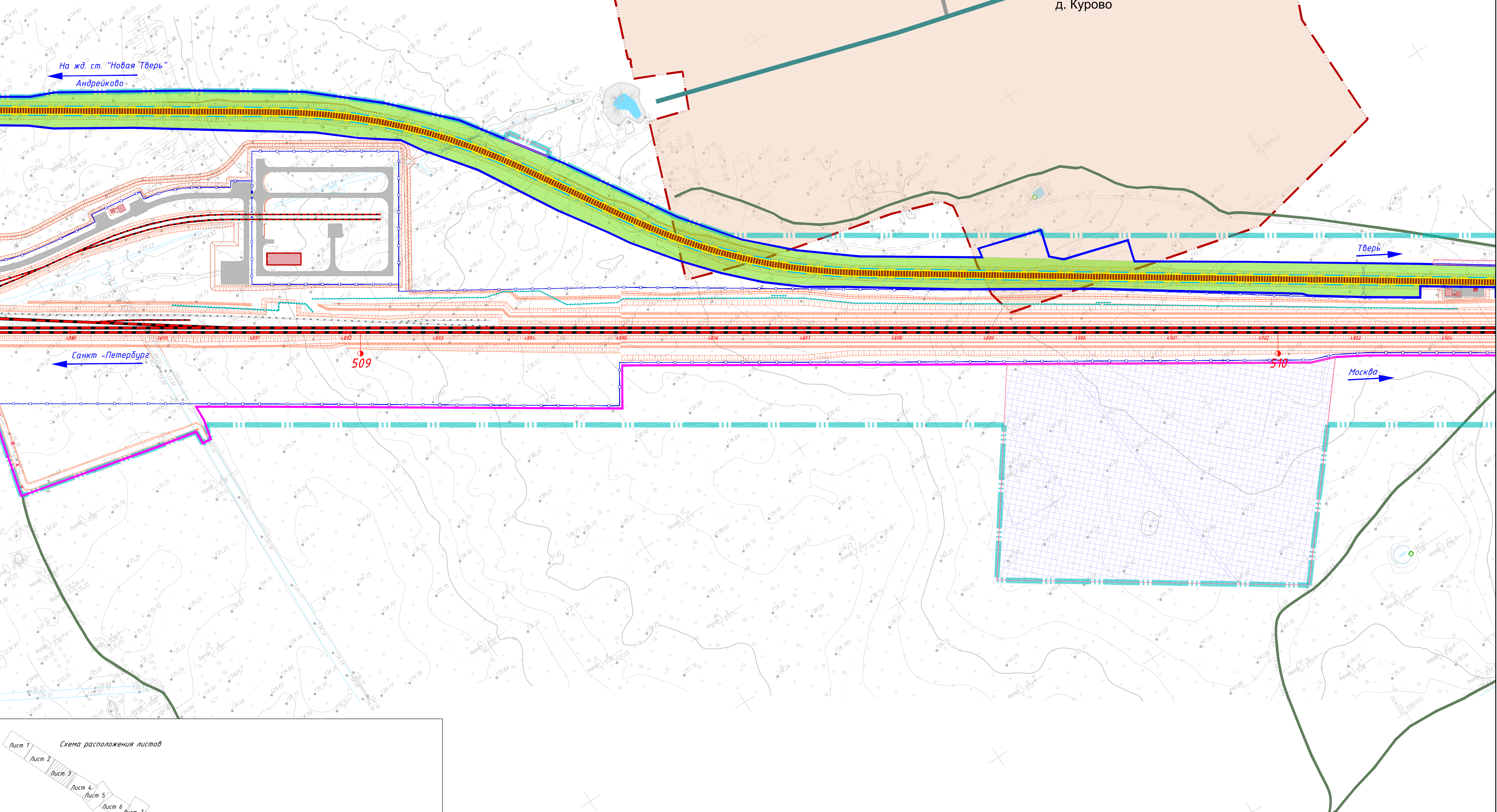


960-06-1356-69.1-ИЗМ2-ПП1.3.3						«Создание высокоскоростной магистрали Санкт-Петербург - Москва (участок Крайово (Алабушево) - Обухово)»		
6 этап - Строительство участка Новая Тверь (вкл.) - Обухово (искл.)»						Проект планировки территории		
Изм. Кол. уч. Лист № док. Подп. Дата						Тверская область, Калининский муниципальный округ		
Разработал Васильева						Стадия		
Проверил Глистин						Лист		
Н. контр. Федоров						2		
10/06/25						19		
Схема организации улично-дорожной сети и движения транспорта						МОСКОВСКИЙ ТРАНСПОРТ		



Калининский муниципальный округ

д. Курово



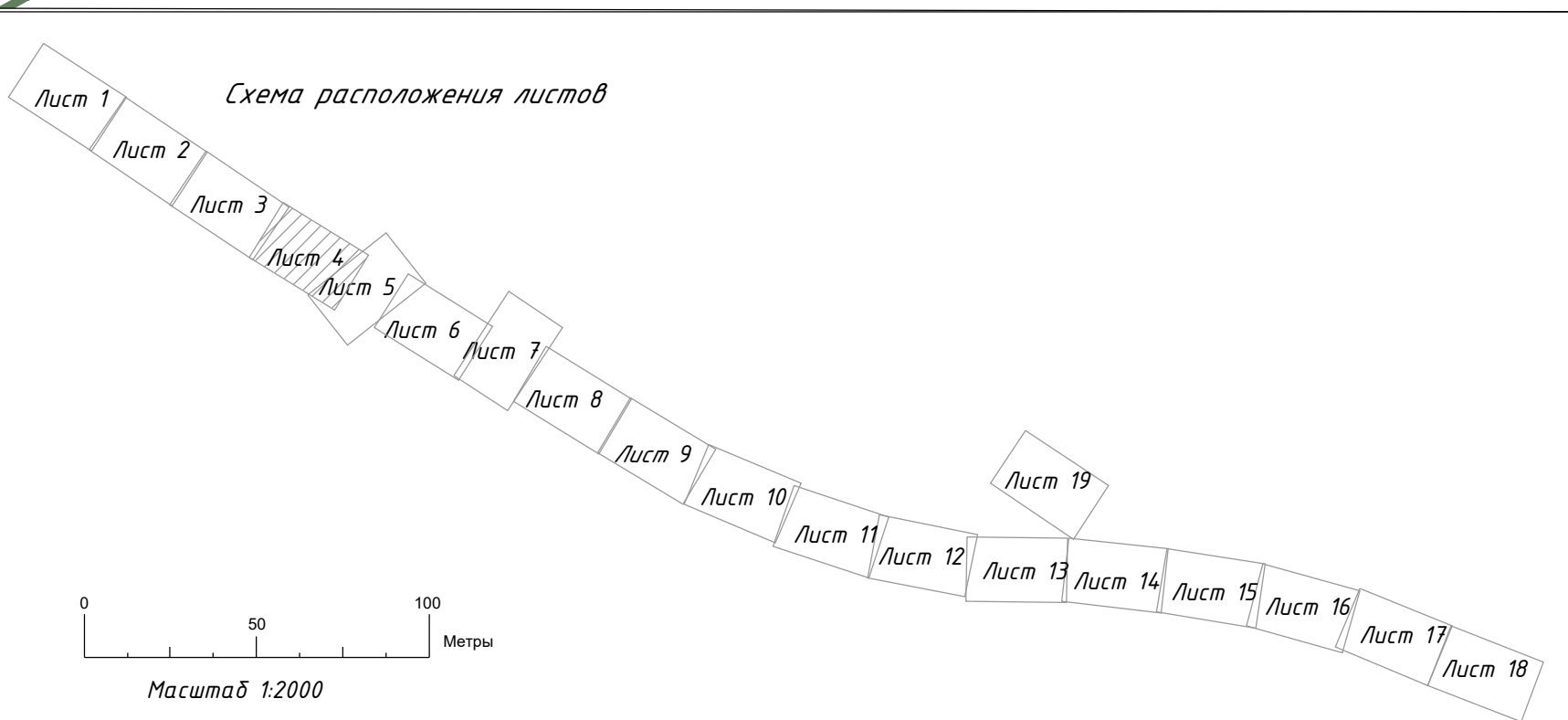
960-06-1356-69.1-ИЗМ2-ПП.1.3.3					
«Создание высокоскоростной магистрали Санкт-Петербург - Москва (участок Крайово (Алабушево) - Обухово)»					
6 этап - Строительство участка Новая Тверь (вкл.) - Высоково (искл.)					
Изм.	Кол. уч.	Лист № док.	Подп.	Дата	Разработал
Проверил	Глистин	01.06.25	01.06.25	01.06.25	Васильева
Тверская область, Калининский муниципальный округ				Стадия	Лист
Схема организации улично-дорожной сети и движения транспорта				3	19
Н. контр.	Федоров	01.06.25	01.06.25	Масштаб 1:2000	



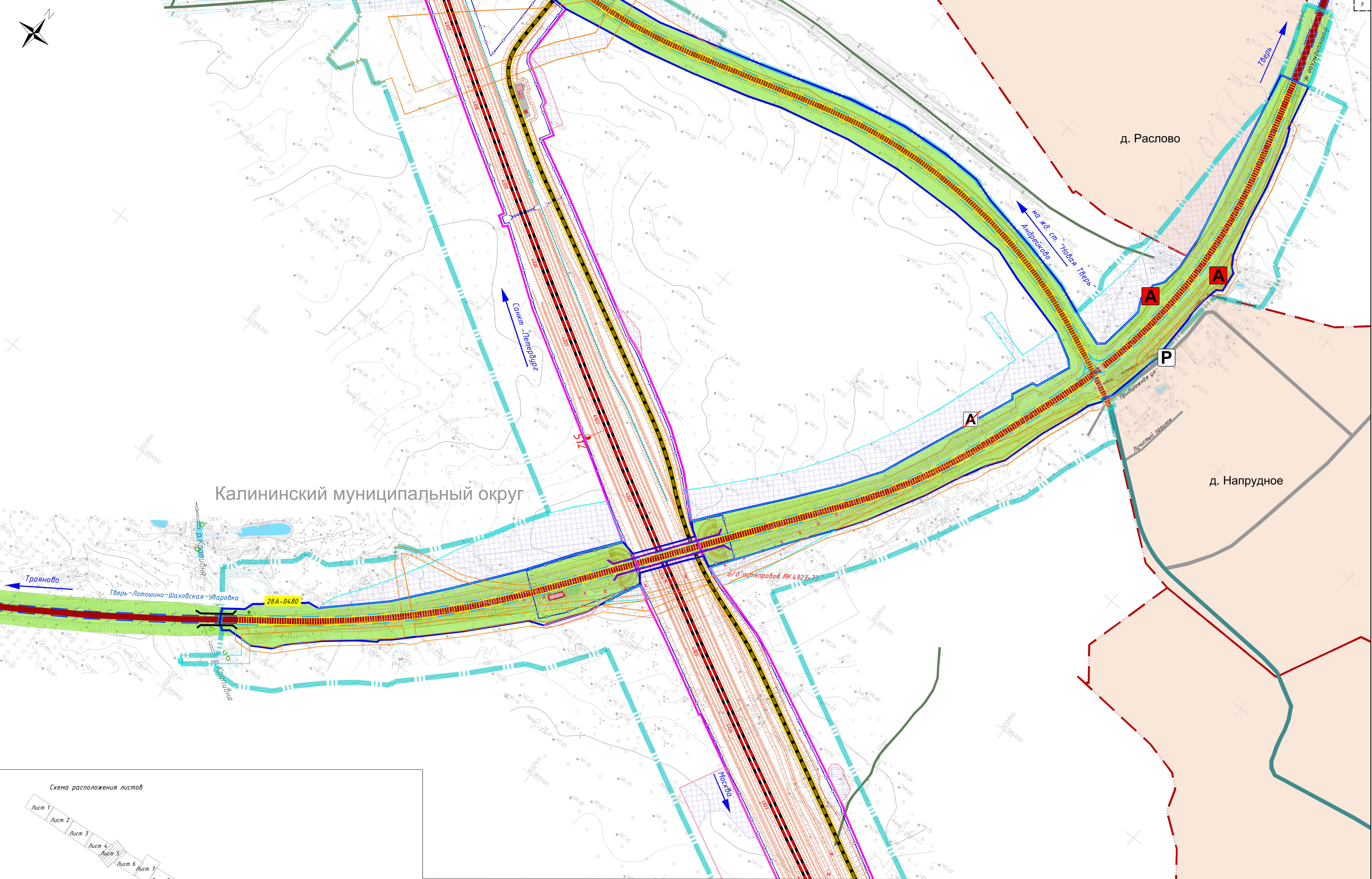
Калининский муниципальный округ

д. Раслово

Составлена
Взам. инв. №
Лист и дата
Лист № подл.



						960-06-1356-69.1-ИЗМ2-ПП1.3.3		
						«Создание высокоскоростной магистрали Санкт-Петербург - Москва (участок Крайково (Алабушево) - Обухово)»		
Изм.	Кол. уч.	Лист	№ док.	Подп.	Дата	6 этап - Строительство участка Новая Тверь (вкл.) - Высоково (искл.)»		
Разработал	Васильева				01.06.25	Проект планировки территории		
Проверил	Глистин				01.06.25	Тверская область, Калининский муниципальный округ		
						Стадия	Лист	Листов
							4	19
						Схема организации улично-дорожной сети и движения транспорта		
Н. контр.	Федоров				01.06.25			



Калининский муниципальный округ

д. Раслово

д. Напрудное

Схема расположения листов



						960-06-1356-69.1-ИЗМ2-ПП.1.3.3		
						«Создание высокоскоростной магистрали Санкт-Петербург - Москва (участок Кракхаво (Алабушево) - Овухово)»		
6 этап - Строительство участка Новая Тверь (вкл.) - Высоково (искл.)						Проект планировки территории Тверская область, Калининский муниципальный округ		
Изм.	Кол. уч.	Лист	№ док.	Подп.	Дата	Статус	Лист	Листов
Разработал	Васильева				01.06.25		5	19
Проверил	Глисин				01.06.25			
Н. контр.	Федоров				01.06.25	Схема организации улично-дорожной сети и движения транспорта		



Формат А1

Калининский муниципальный округ

д. Мозжарино

Павловская ул.

Москва

Санкт-Петербург

р. Крapiднiя

мост ПК 4.934+70

12-я улица

16-я улица

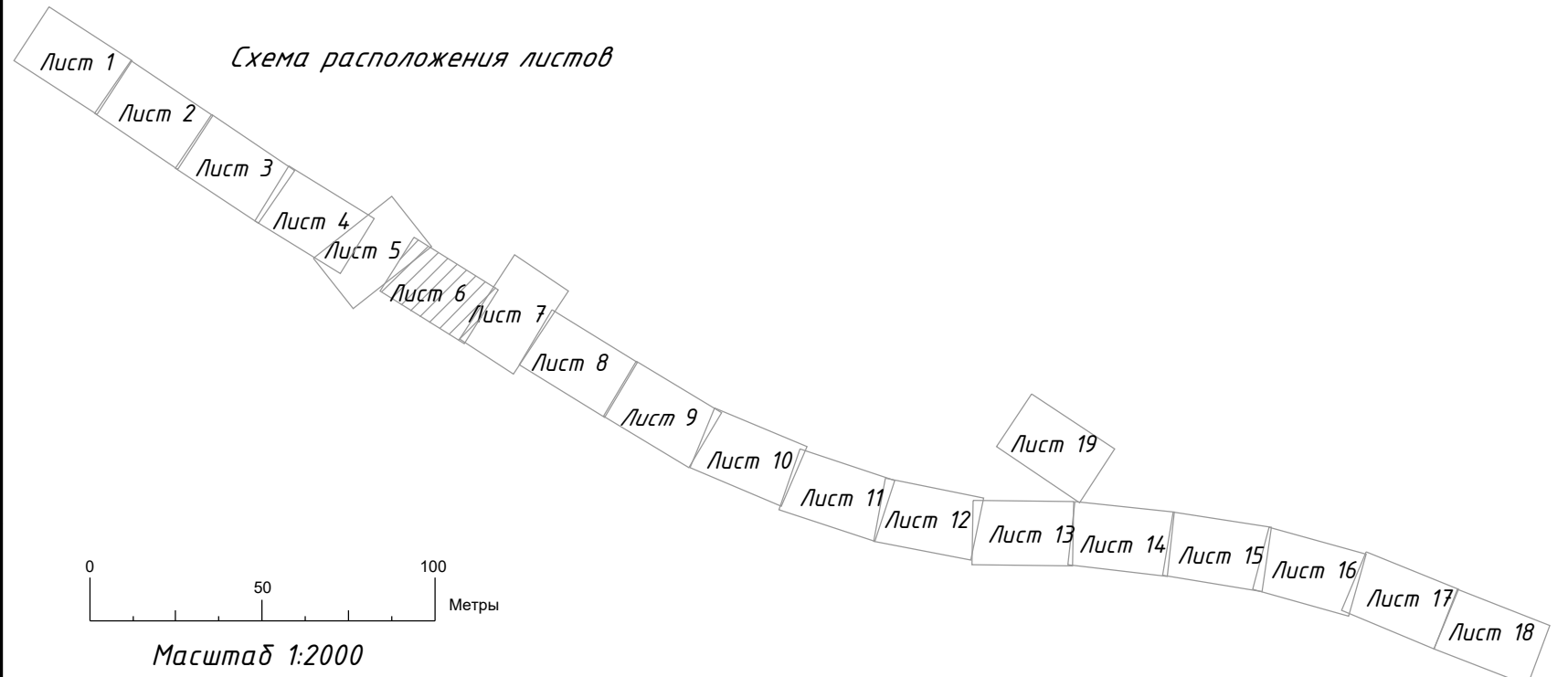
17-я улица


19-я улица

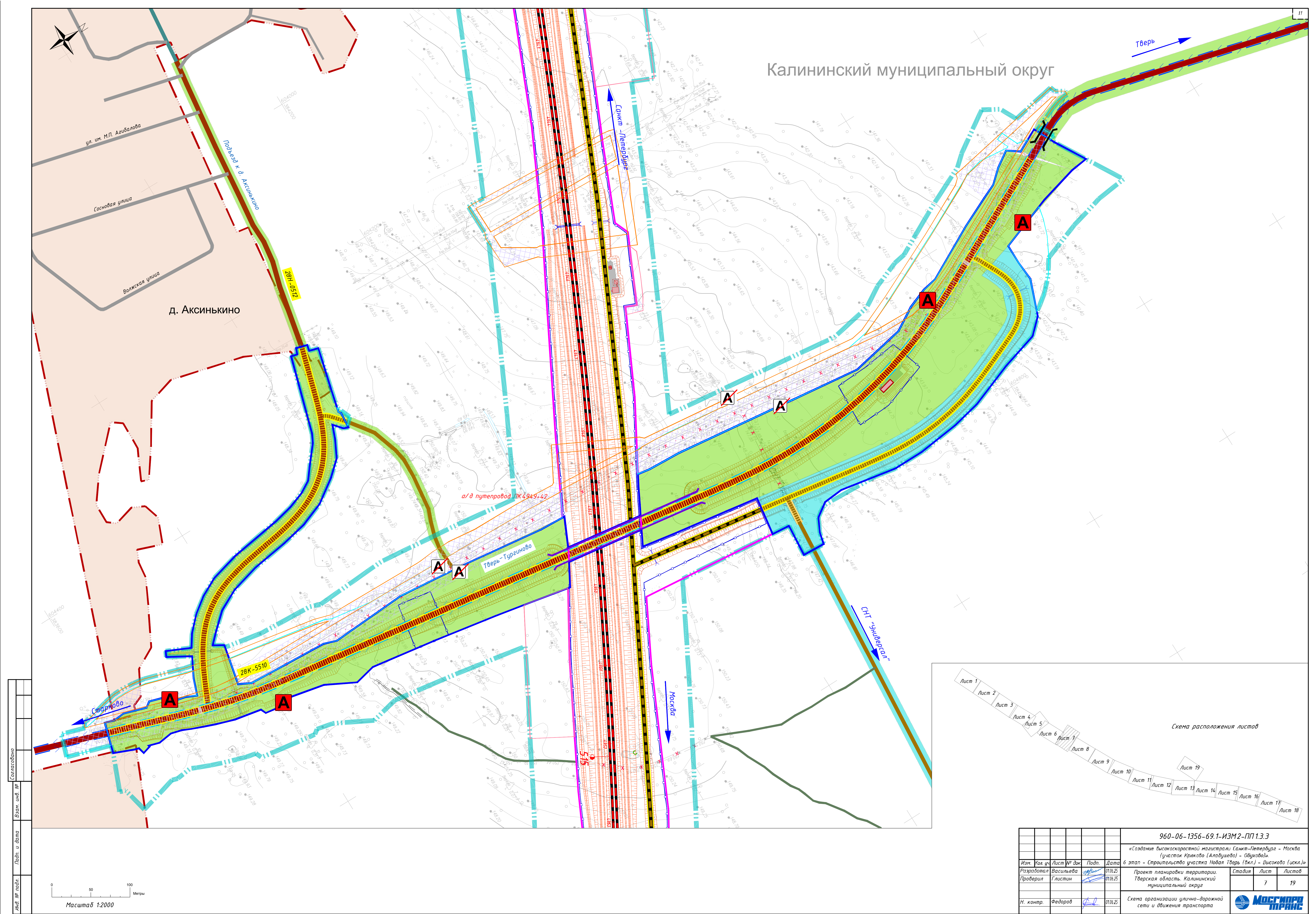
19-я улица

д. Аксинькино

ул. 21-й Танковой бригады



						960-06-1356-69.1-ИЗМ2-ПП1.3.3		
						«Создание высокоскоростной магистрали Санкт-Петербург - Москва (участок Крайово (Алоушево) - Овухово).»		
Изм.	Кол. уч.	Лист	№ док.	Подп.	Дата	6 этап - Строительство участка Новая Тверь (вкл.) - Высоково (искл.)»		
Разработал	Васильева				01.06.25			
Проверил	Глистин				01.06.25			
						Проект планировки территории Тверская область: Калининский муниципальный округ		
						Стадия	Лист	Листов
							6	19
Н. контр.	Федоров				01.06.25	Схема организации улично-дорожной сети и движения транспорта		
								



Калининский муниципальный округ

Д. Аксинькино

ул. им. М.П. Агубалова

Сосновая улица

Волжская улица

Проезд к д. Аксинькино

28Н-0512

28К-5510

а/д путепровод ПК 4949.42

Тверь-Тургиново

СТ "Универсал"

Москва

515

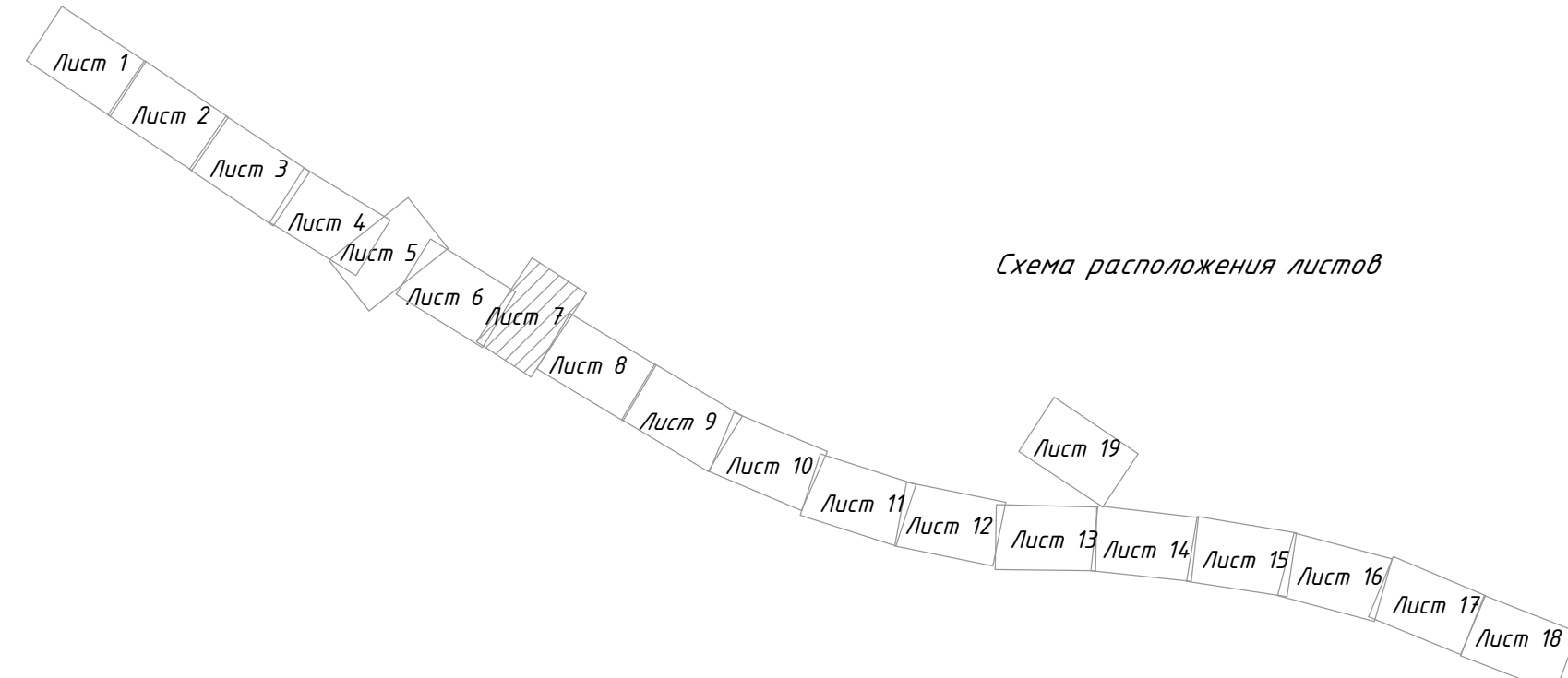
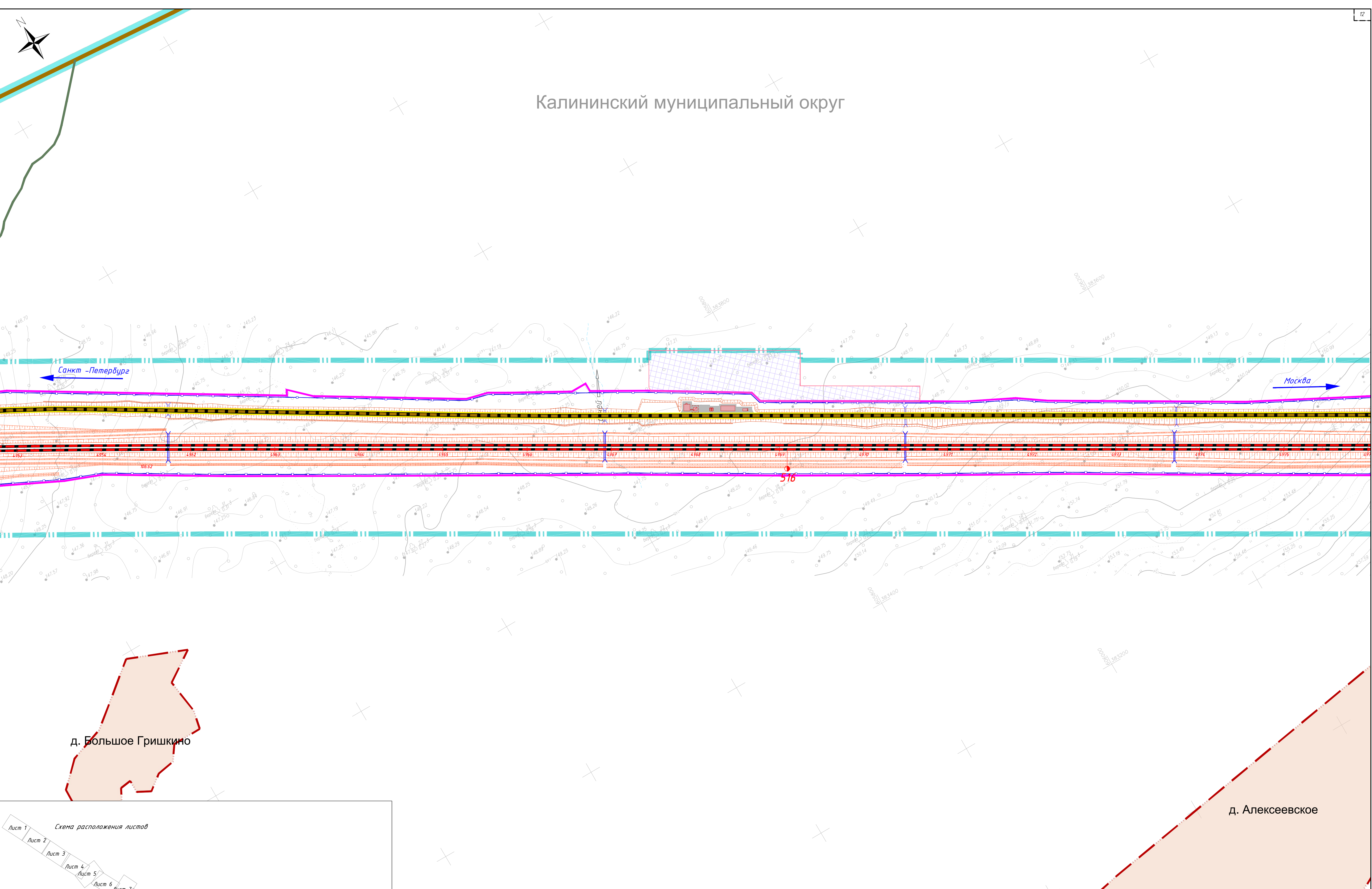


Схема расположения листов

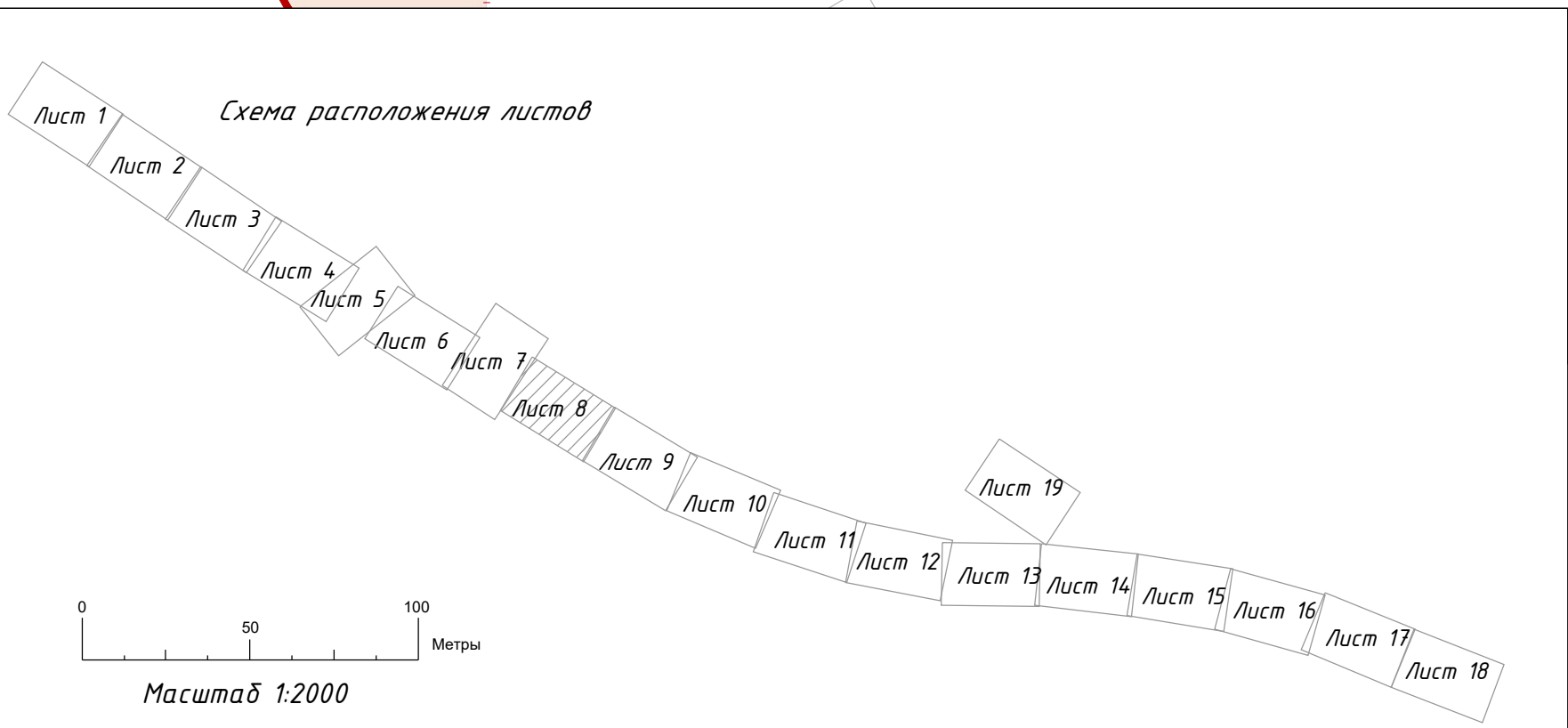
						960-06-1356-69.1-ИЗМ2-ПП1.3.3		
						«Создание высокоскоростной магистрали Санкт-Петербург - Москва (участок Крайово (Алабушево) - Обухово)»		
						6 этап - Строительство участка Новая Тверь (вкл.) - Высоково (искл.)»		
Изм.	Кол. уч.	Лист № док.	Подп.	Дата	Разработал	Проект планировки территории Тверская область, Калининский муниципальный округ	Стадия	Лист
Проверил	Глисин			01.06.25	Васильева			
Н. контр.	Федоров			01.06.25			7	19
						Схема организации улично-дорожной сети и движения транспорта		


Калининский муниципальный округ



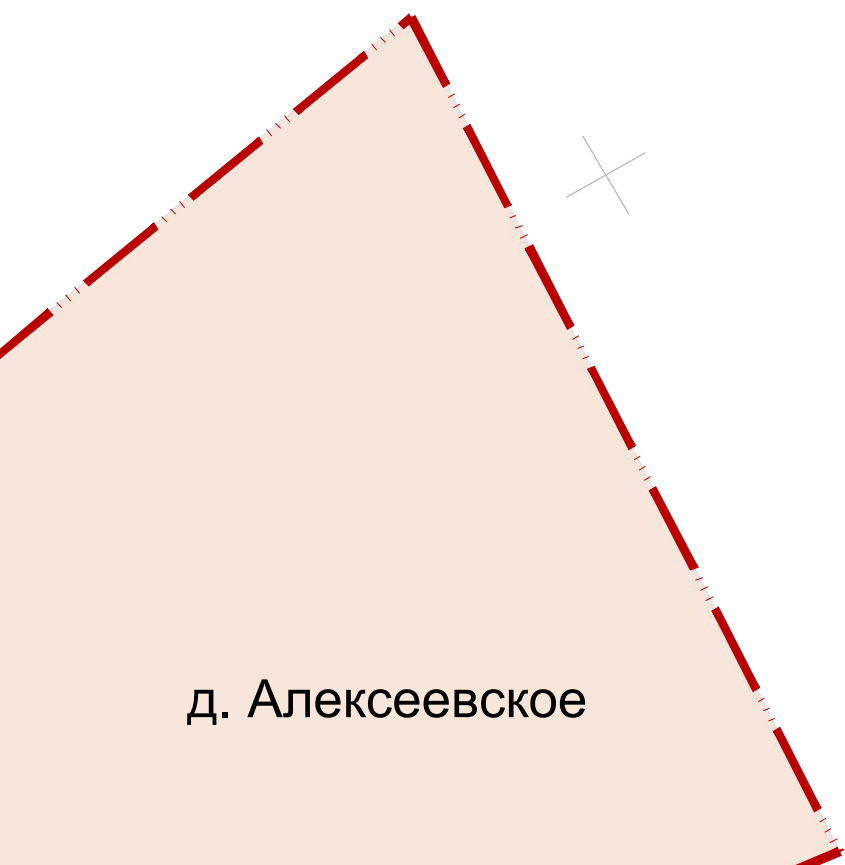
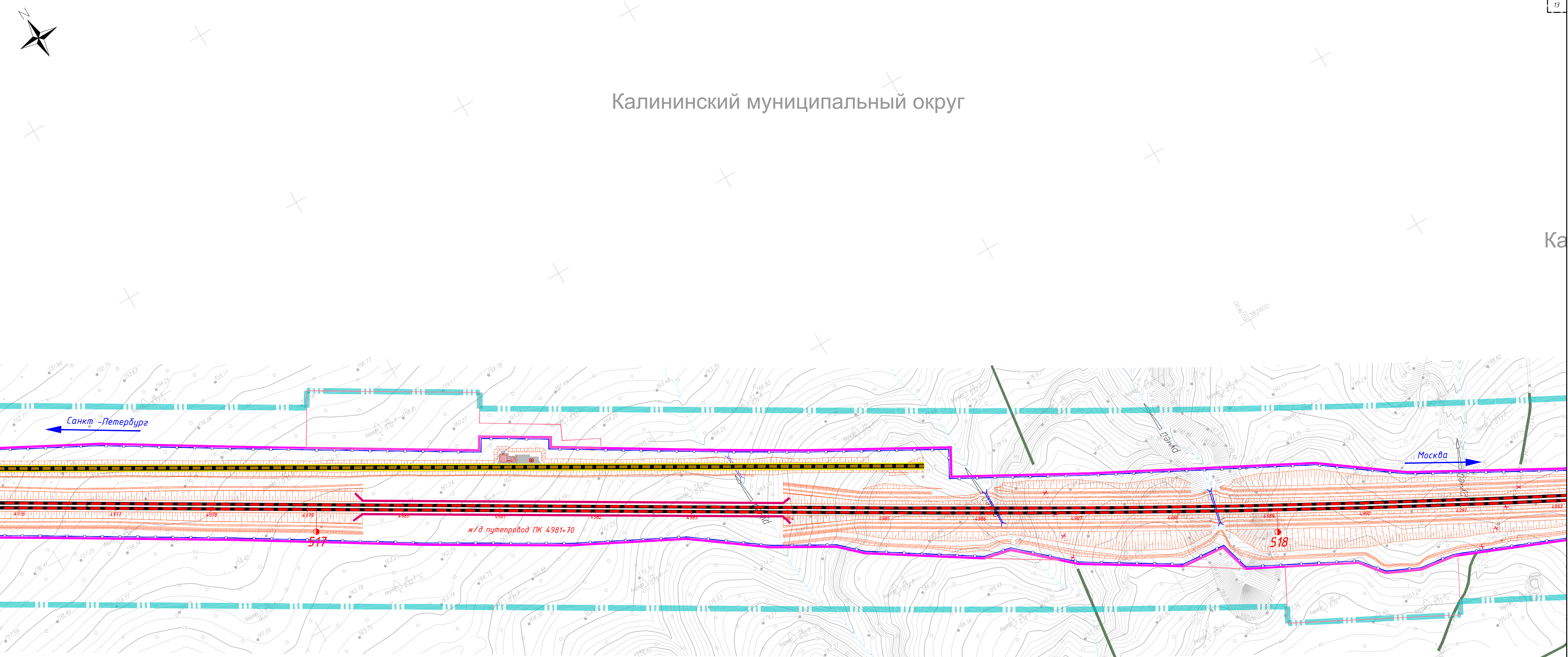
д. Большое Гришкино

д. Алексеевское

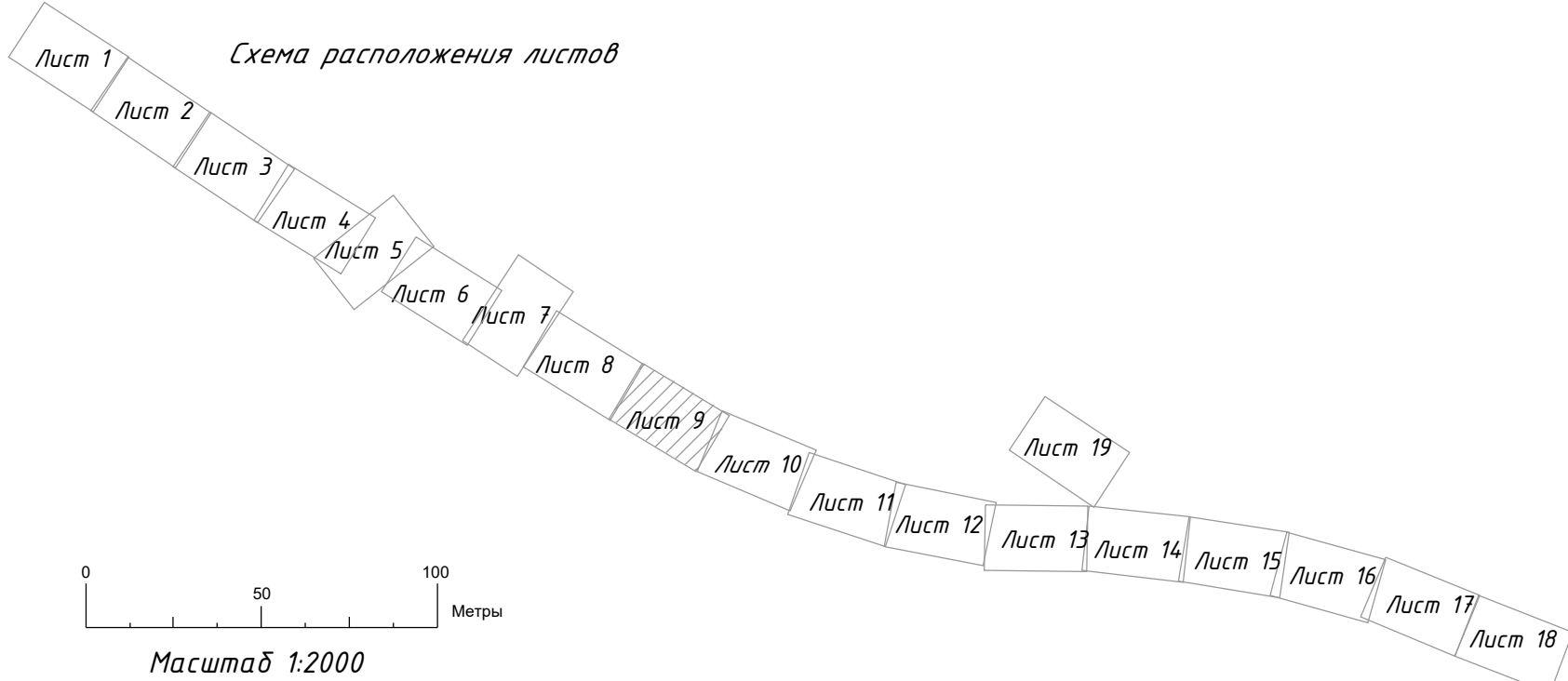


					960-06-1356-69.1-ИЗМ2-ПП1.3.3					
						«Создание высокоскоростной магистрали Санкт-Петербург – Москва (участок Крайово (Алабушево) – Обухово)»				
						6 этап – Строительство участка Новая Тверь (вкл.) – Высоково (искл.)»				
Изм.	Кол. гр.	Лист	№ док.	Подп.	Дата	Разработал Васильева Проверил Глишин	Проект планировки территории Тверская область, Калининский муниципальный округ			
					01.06.25		Стадия	Лист	Листов	
					01.06.25			8	19	
Н. контр.		Федоров			01.06.25	Схема организации улично-дорожной сети и движения транспорта				

Калининский муниципальный округ




д. Алексеевское



						960-06-1356-69.1-ИЗМ2-ПП1.3.3		
						«Создание высокоскоростной магистрали Санкт-Петербург - Москва (участок Крайово (Алабушево) - Обухово)»		
						6 этап - Строительство участка Новая Тверь (вкл.) - Высоково (искл.)»		
Изм.	Кол. уч.	Лист № док	Подп.	Дата	Разработал	Проект планировки территории Тверская область, Калининский муниципальный округ	Стадия	Лист
Проверил	Глистин			01.06.25	Васильева			9
Н. контр.	Федоров			01.06.25	Глистин			19
						Схема организации улично-дорожной сети и движения транспорта		



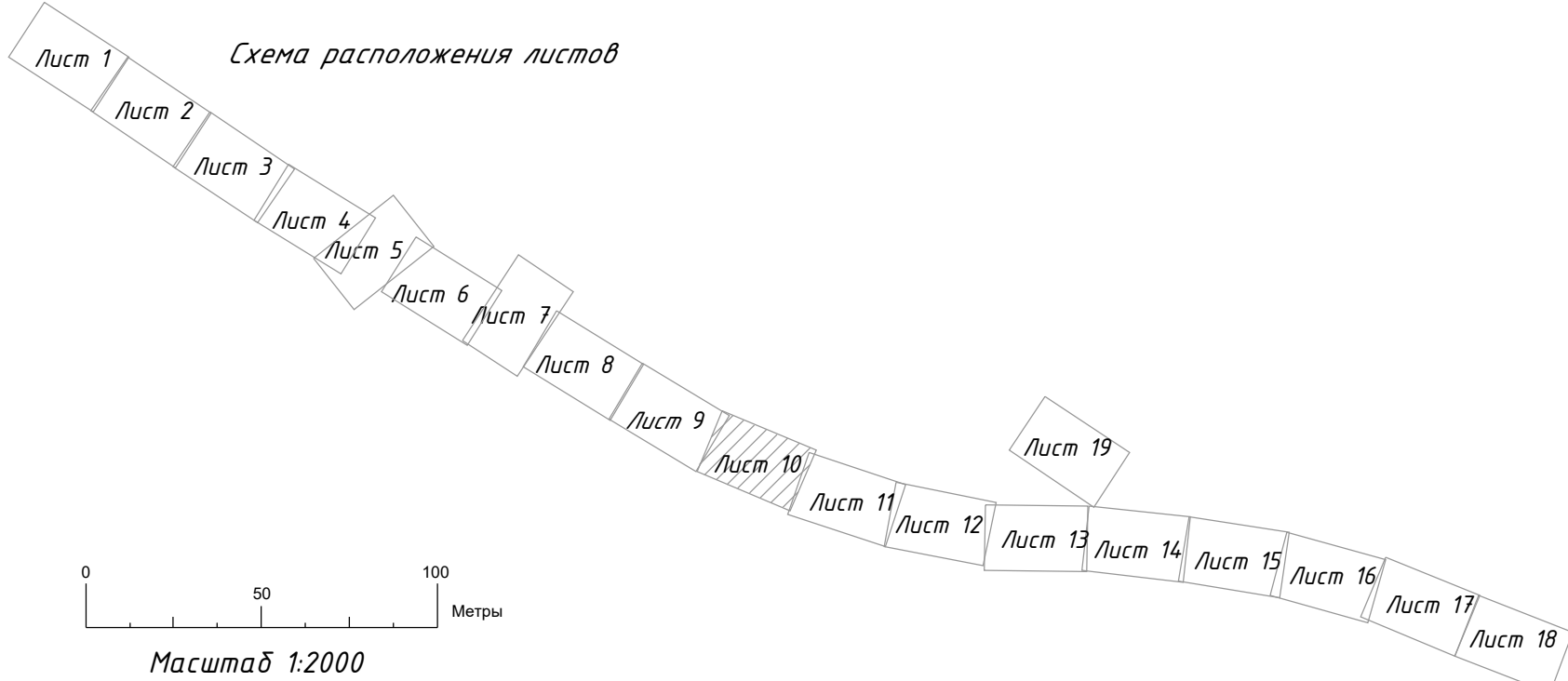


Калининский муниципальный округ

д. Игнатово

д. Игнатово

д. Обухово

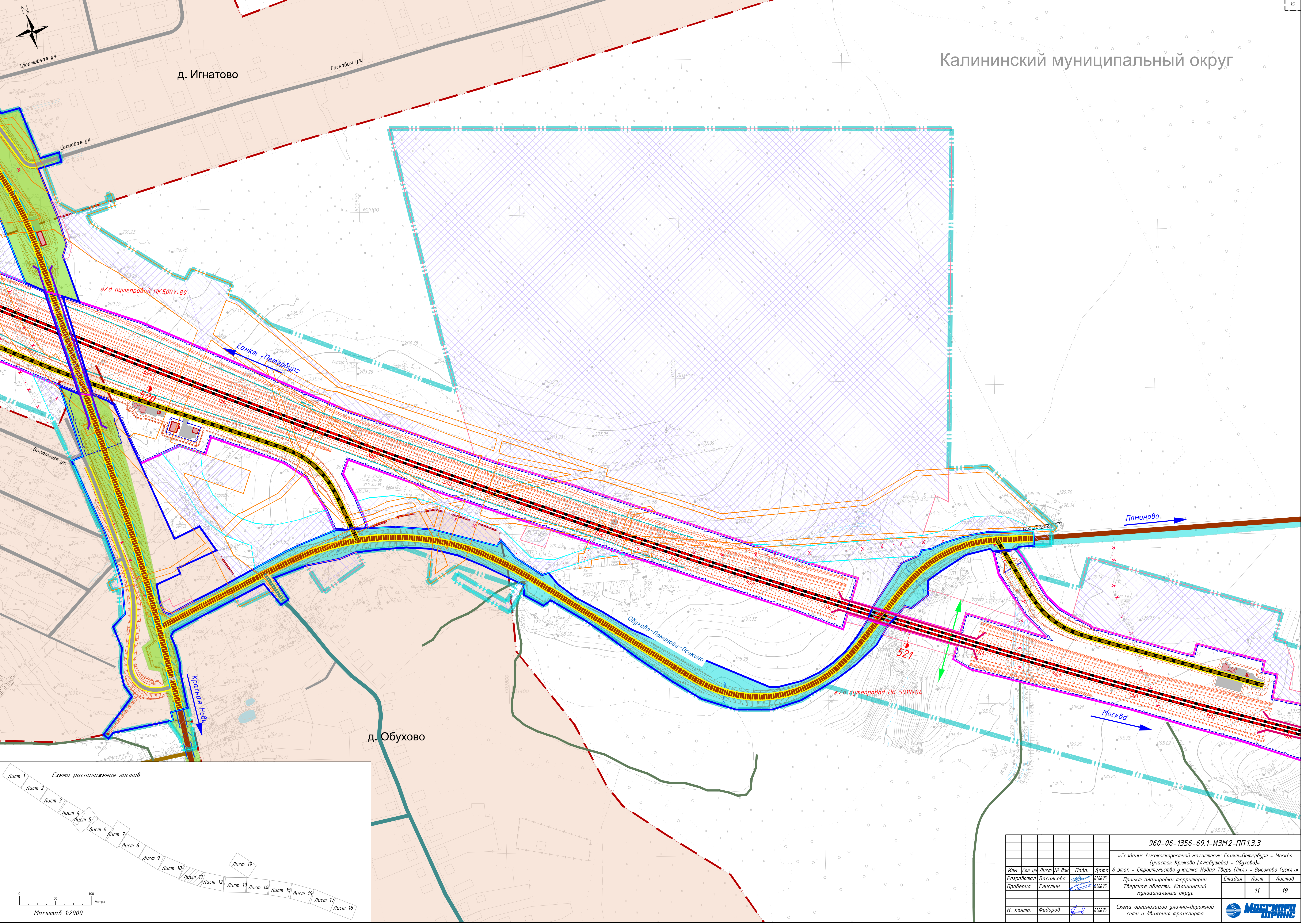


960-06-1356-69.1-ИЗМ2-ПП.1.3.3						«Создание высокоскоростной магистрали Санкт-Петербург - Москва (участок Крайово (Алабушево) - Обухово)»		
6 этап - Строительство участка Новая Таверь (вкл.) - Высоково (искл.)»						Проект планировки территории Тверская область, Калининский муниципальный округ		
Изм.	Кол. изм.	Лист	№ док.	Подп.	Дата	Статус	Лист	Листов
Разработал	Васильева	01.06.25					10	19
Проверил	Глишин	01.06.25						
Н. контр.	Федоров	01.06.25				Схема организации улично-дорожной сети и движения транспорта		

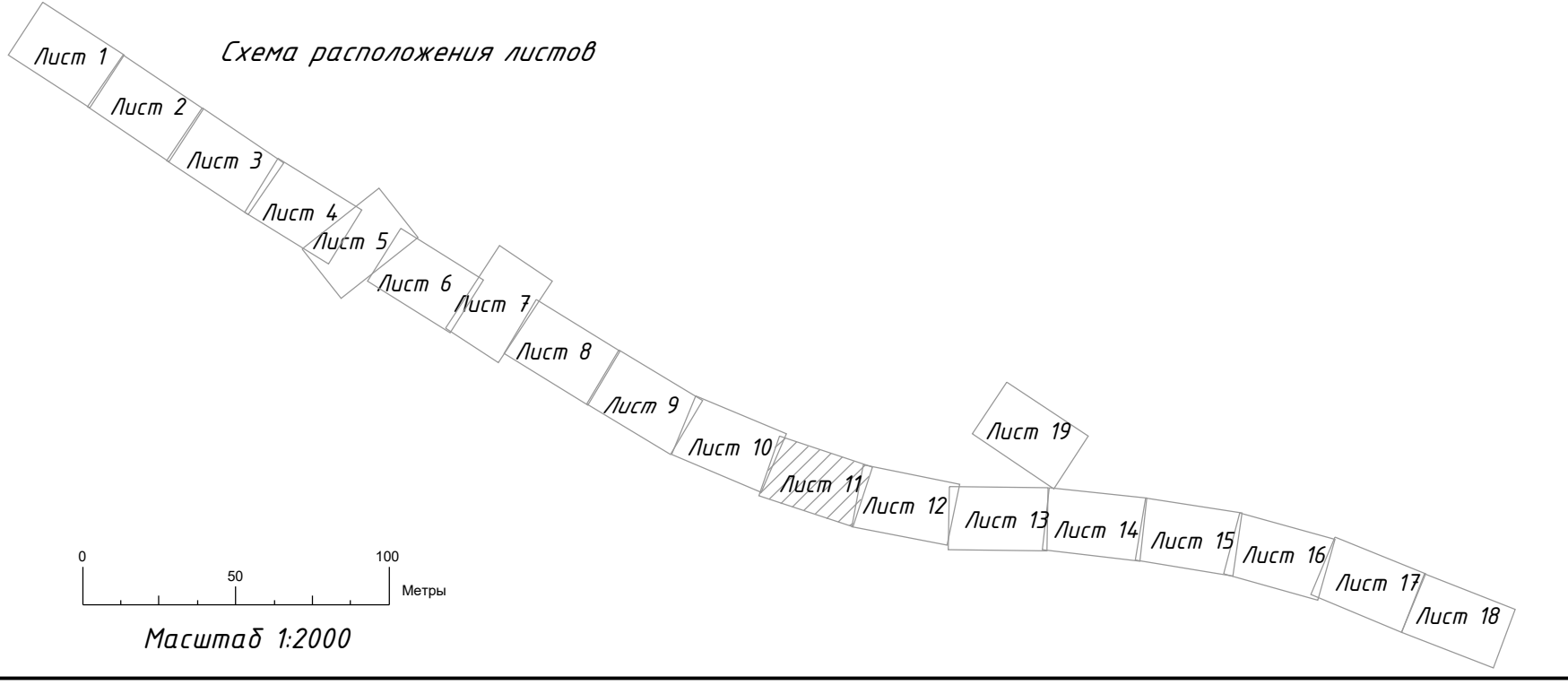



Формат А1

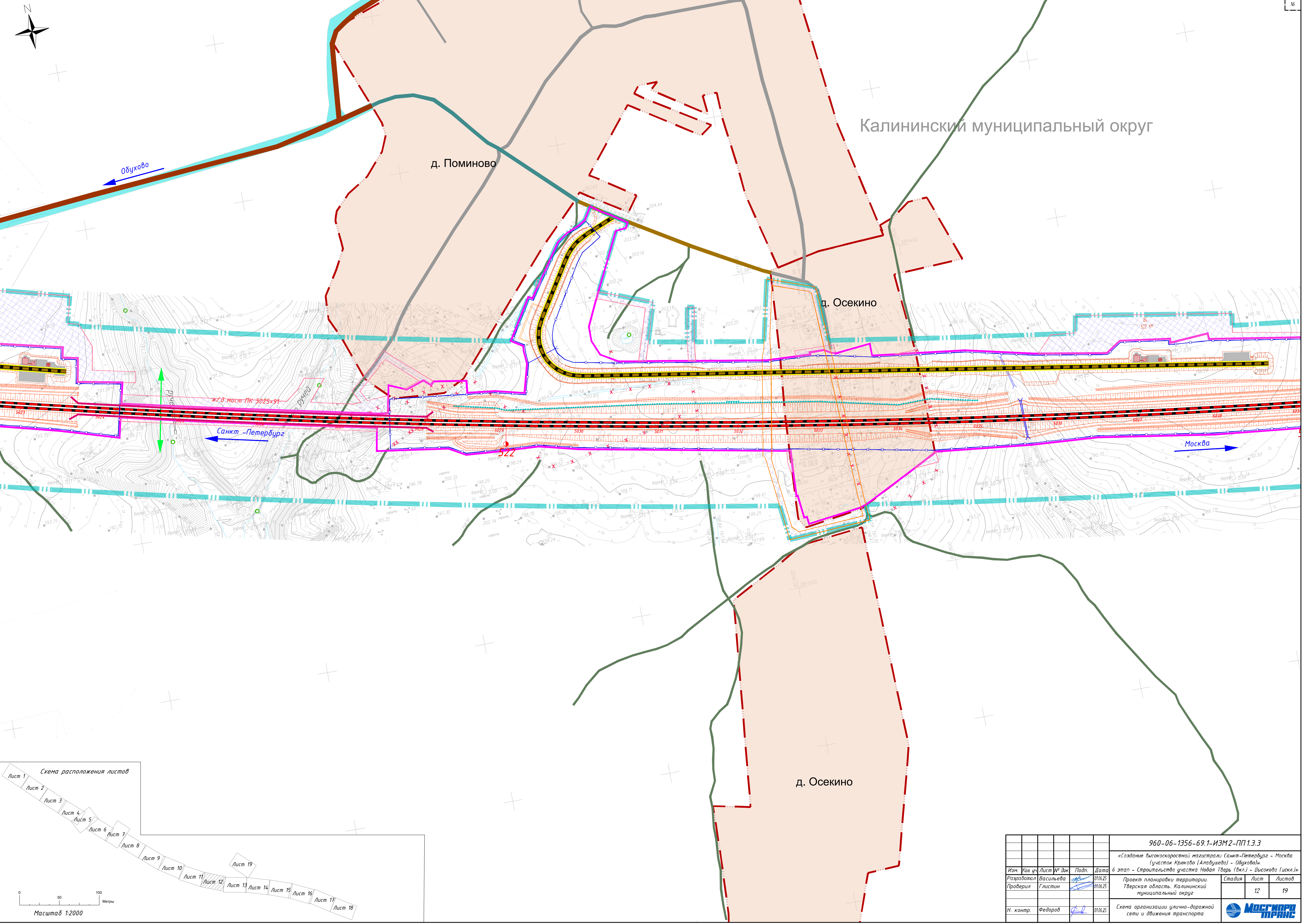
Калининский муниципальный округ



Составлена
Взам. инв. №
Подп. и дата
Инд. № подл.



						960-06-1356-69.1-ИЗМ2-ПП.1.3.3		
						«Создание высокоскоростной магистрали Санкт-Петербург - Москва (участок Крайово (Алабушево) - Обухово)»		
Изм. Кол. уч. Лист № док. Подп. Дата						6 этап - Строительство участка Новая Тверь (вкл.) - Высоково (искл.)»		
Разработал Васильева						Проект планировки территории		
Проверил Глистин						Тверская область, Калининский муниципальный округ		
						Стадия	Лист	Листов
Н. контр. Федоров							11	19
						Схема организации улично-дорожной сети и движения транспорта		
								



д. Поминово

Калининский муниципальный округ

д. Осекино

д. Осекино

Обухово

Санкт-Петербург

Москва

Ж/Д мост ПК 5025+91

522

502 км

503 км

504 км

505 км

506 км

507 км

508 км

509 км

510 км

511 км

512 км

513 км

514 км

515 км

516 км

517 км

518 км

519 км

520 км

521 км

522 км

523 км

524 км

525 км

526 км

527 км

528 км

529 км

530 км

531 км

532 км

533 км

534 км

535 км

536 км

537 км

538 км

539 км

540 км

541 км

542 км

543 км

544 км

545 км

546 км

547 км

548 км

549 км

550 км

551 км

552 км

553 км

554 км

555 км

556 км

557 км

558 км

559 км

560 км

561 км

562 км

563 км

564 км

565 км

566 км

567 км

568 км

569 км

570 км

571 км

572 км

573 км

574 км

575 км

576 км

577 км

578 км

579 км

580 км

581 км

582 км

583 км

584 км

585 км

586 км

587 км

588 км

589 км

590 км

591 км

592 км

593 км

594 км

595 км

596 км

597 км

598 км

599 км

600 км

601 км

602 км

603 км

604 км

605 км

606 км

607 км

608 км

609 км

610 км

611 км

612 км

613 км

614 км

615 км

616 км

617 км

618 км

619 км

620 км

621 км

622 км

623 км

624 км

625 км

626 км

627 км

628 км

629 км

630 км

631 км

632 км

633 км

634 км

635 км

636 км

637 км

638 км

639 км

640 км

641 км

642 км

643 км

644 км

645 км

646 км

647 км

648 км

649 км

650 км

651 км

652 км

653 км

654 км

655 км

656 км

657 км

658 км

659 км

660 км

661 км

662 км

663 км

664 км

665 км

666 км

667 км

668 км

669 км

670 км

671 км

672 км

673 км

674 км

675 км

676 км

677 км

678 км

679 км

680 км

681 км

682 км

683 км

684 км

685 км

686 км

687 км

688 км

689 км

690 км

691 км

692 км

693 км

694 км

695 км

696 км

697 км

698 км

699 км

700 км

701 км

702 км

703 км

704 км

705 км

706 км

707 км

708 км

709 км

710 км

711 км

712 км

713 км

714 км

715 км

716 км

717 км

718 км

719 км

720 км

721 км

722 км

723 км

724 км

725 км

726 км

727 км

728 км

729 км

730 км

731 км

732 км

733 км

734 км

735 км

736 км

737 км

738 км

739 км

740 км

741 км

742 км

743 км

744 км

745 км

746 км

747 км

748 км

749 км

750 км

751 км

752 км

753 км

754 км

755 км

756 км

757 км

758 км

759 км

760 км

761 км

762 км

763 км

764 км

765 км

766 км

767 км

768 км

769 км

770 км

771 км

772 км

773 км

774 км

775 км

776 км

777 км

778 км

779 км

780 км

781 км

782 км

783 км

784 км

785 км

786 км

787 км

788 км

789 км

790 км

791 км

792 км

793 км

794 км

795 км

796 км

797 км

798 км

799 км

800 км

801 км

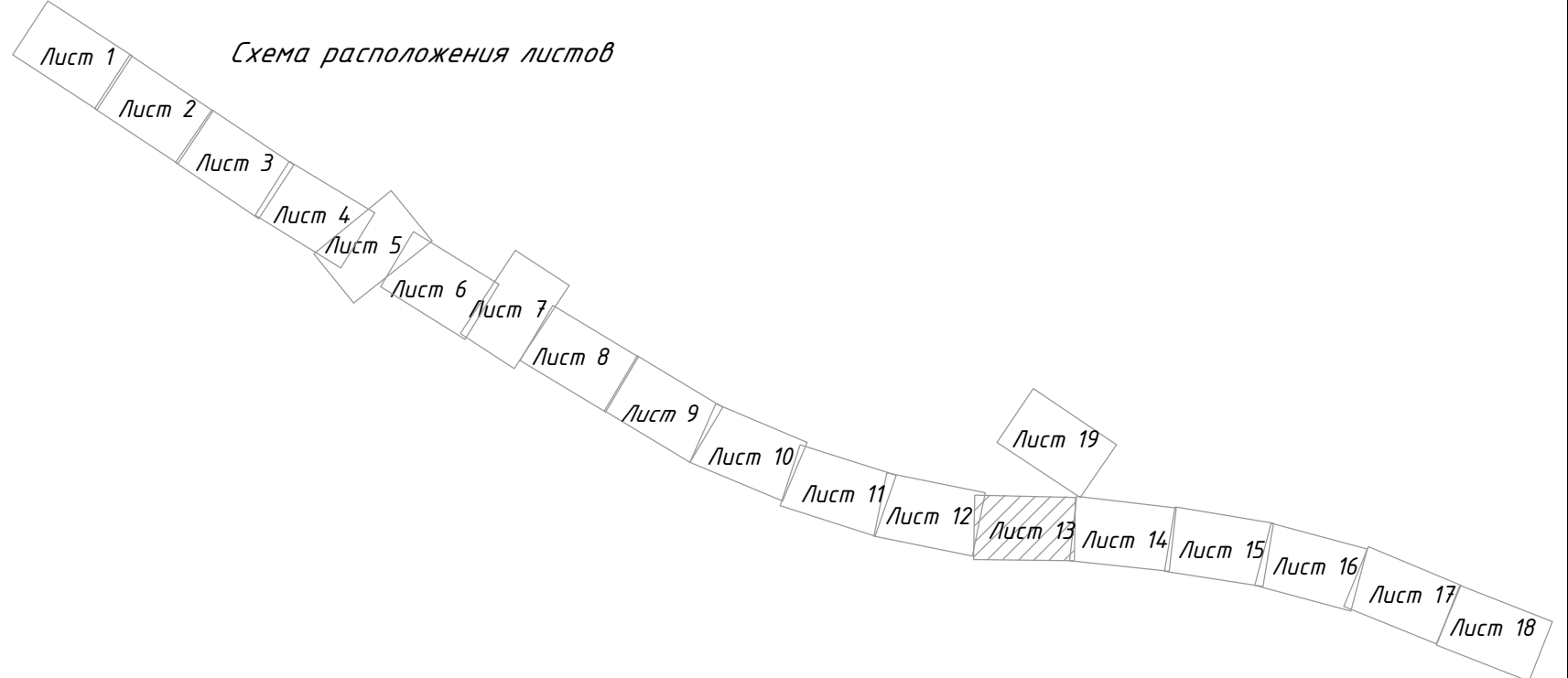
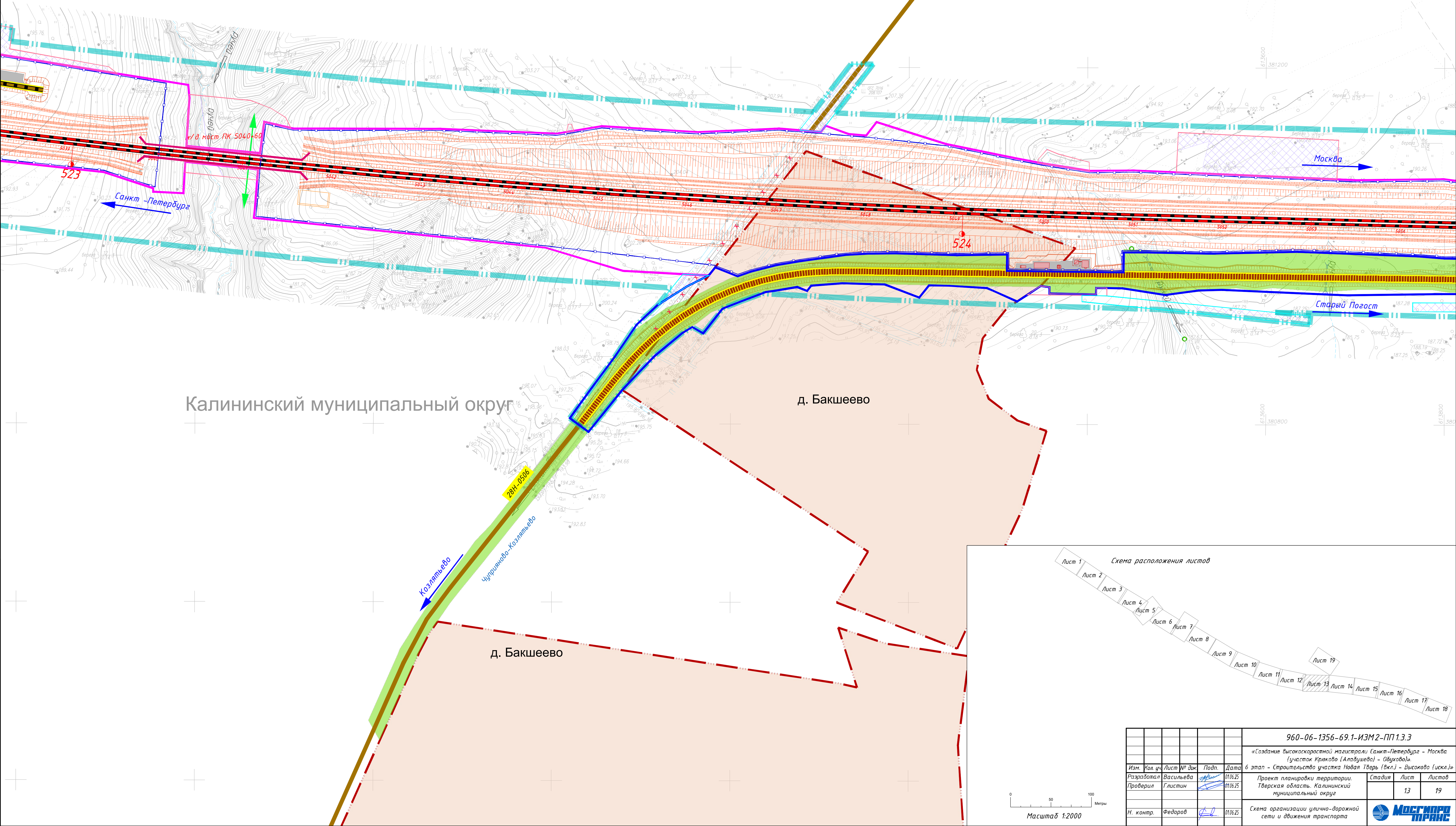

802 км

803 км

804 км

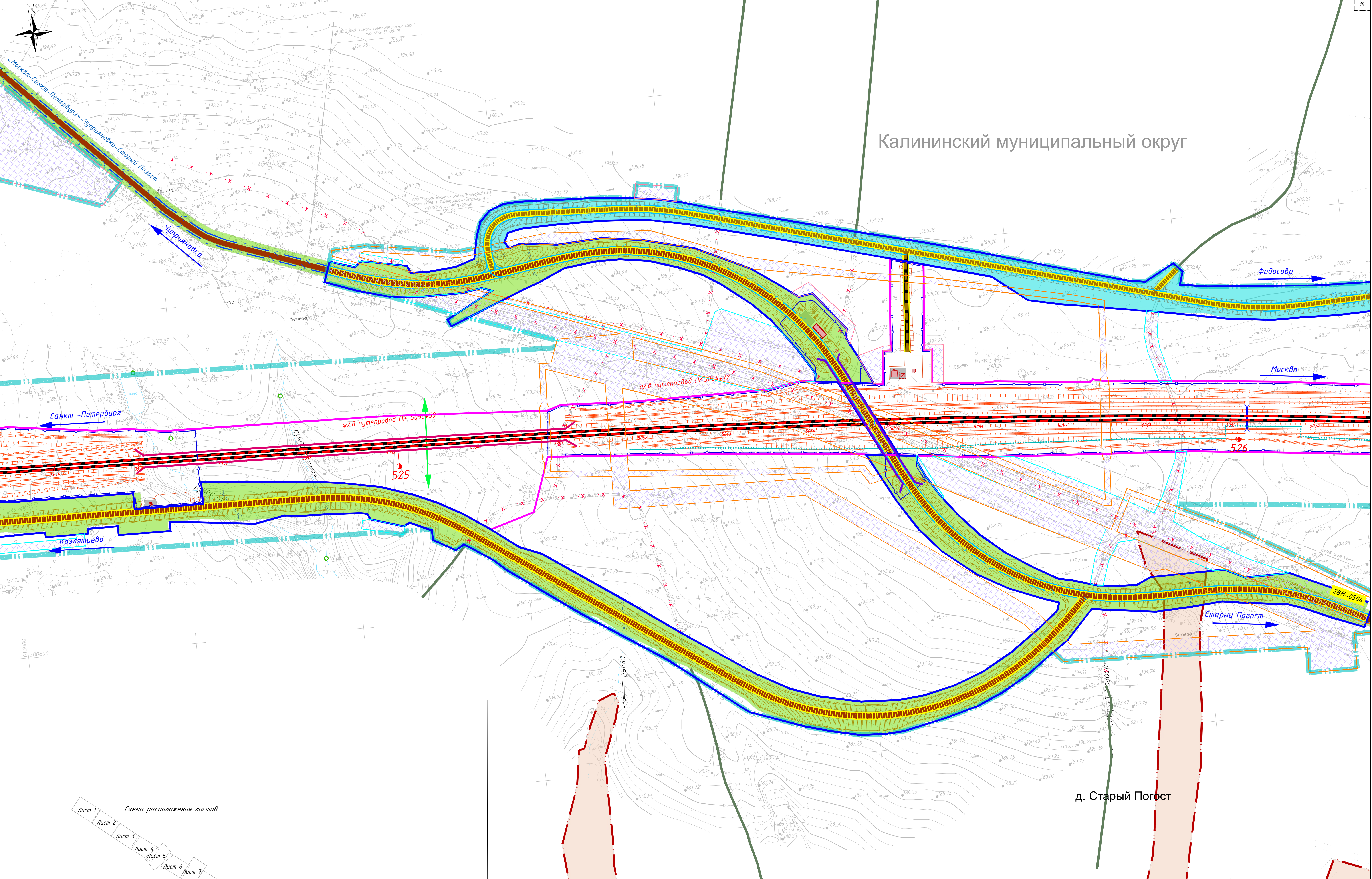
805 км

806 км



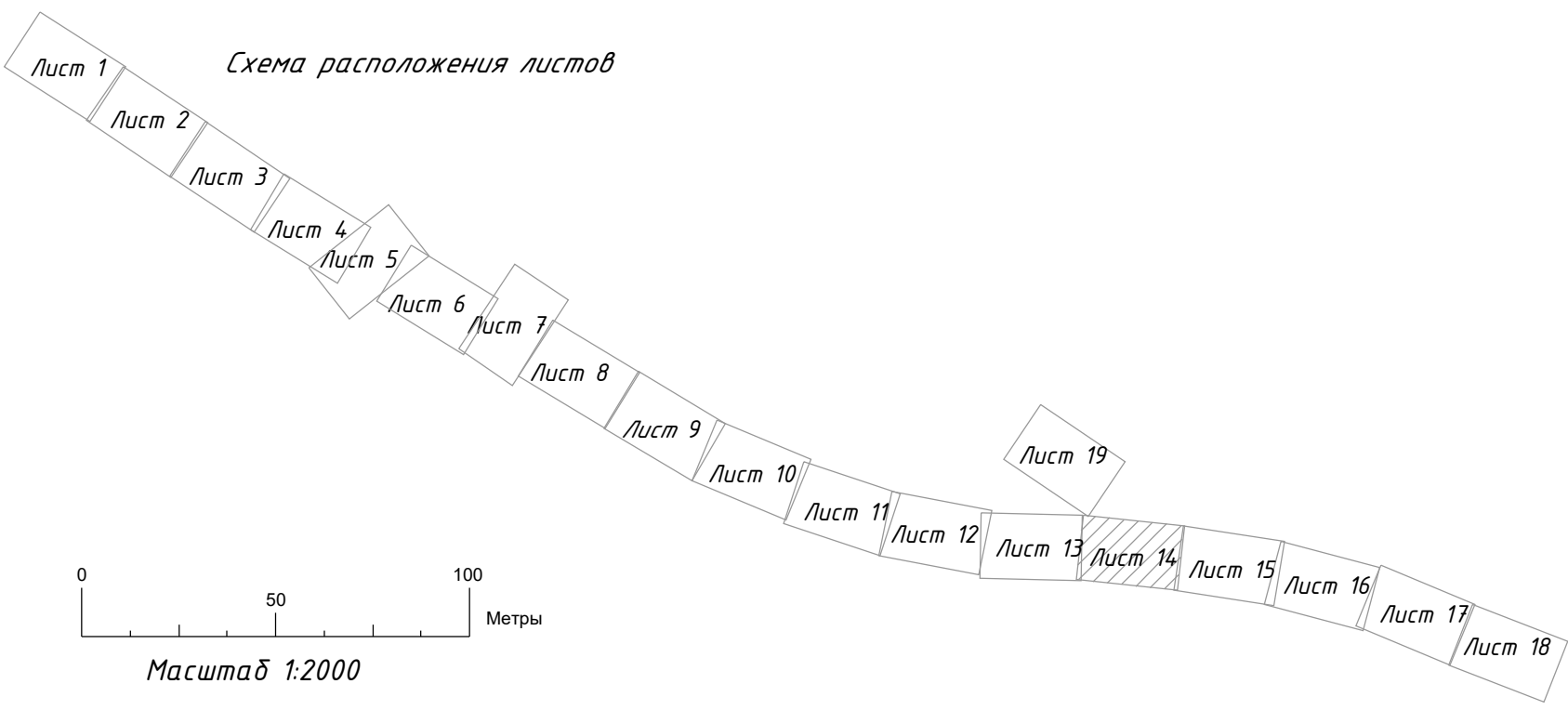
							960-06-1356-69.1-ИЗМ2-ПП1.3.3		
							«Создание высокоскоростной магистрали Санкт-Петербург - Москва (участок Кражабо (Алодушево) - Одухово)»		
Изм.	Кол. уч.	Лист	№ док.	Подп.	Дата	6 этап - Строительство участка Новая Тверь (вкл.) - Высоково (искл.)»			
Разработал	Васильева				01.06.25	Проект планировки территории	Стадия	Лист	Листов
Проверил	Глистин				01.06.25	Тверская область, Калининский муниципальный округ		13	19
Н. контр.	Федоров				01.06.25	Схема организации улично-дорожной сети и движения транспорта			





Калининский муниципальный округ


д. Старый Погост



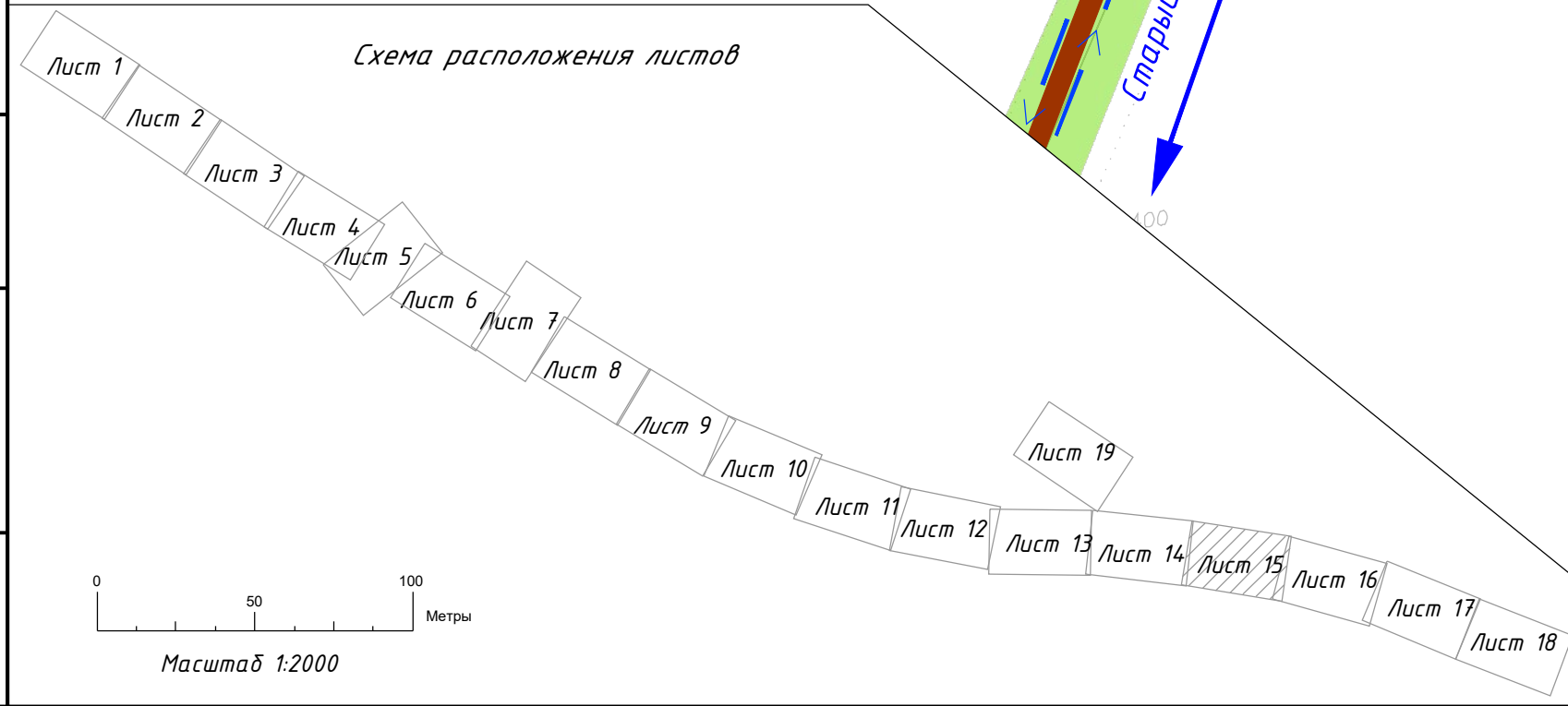
960-06-1356-69.1-ИЗМ2-ПП1.3.3						«Создание высокоскоростной магистрали Санкт-Петербург – Москва (участок Крайово (Алабушево) – Обухово)»		
Изм.	Кол. уч.	Лист	№ док.	Подп.	Дата	6 этап – Строительство участка Новая Тверь (вкл.) – Высоково (искл.)»		
Разработал	Васильева	01.06.25				Проект планировки территории		
Проверил	Глистин	01.06.25				Тверская область, Калининский муниципальный округ		
						Стадия	Лист	Листов
Н. контр.						Федоров	14	19
						Схема организации улично-дорожной сети и движения транспорта		




Формат А1


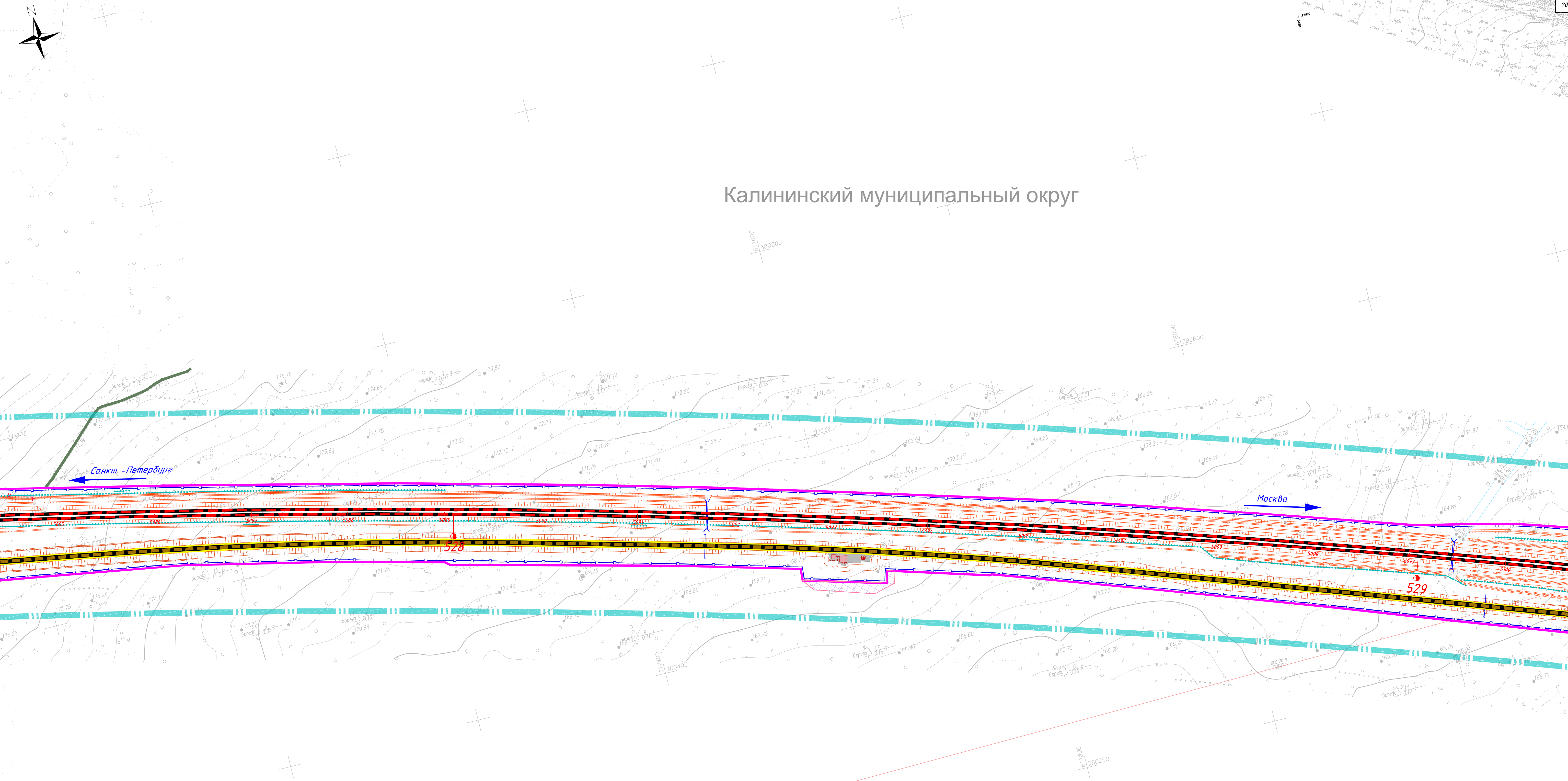


Составлена	
Взам. инв. №	
Подп. и дата	
Инд. № подл.	

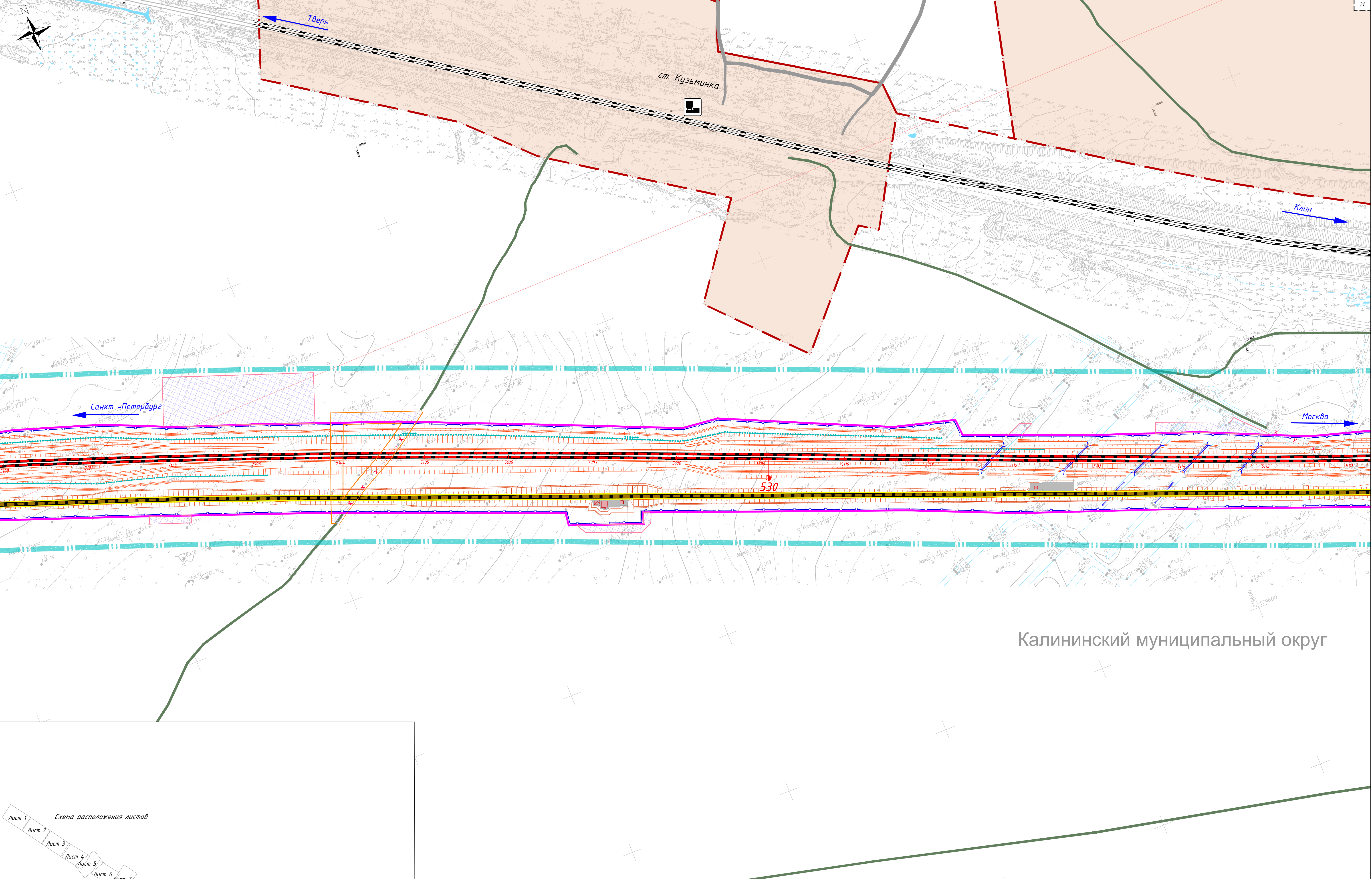


						960-06-1356-69.1-ИЗМ2-ПП.1.3.3		
						«Создание высокоскоростной магистрали Санкт-Петербург – Москва (участок Крайово (Алодушево) – Овухово)»		
						6 этап – Строительство участка Новая Тверь (вкл.) – Высоково (искл.)»		
Изм.	Уч. ч.	Лист № док.	Подп.	Дата	Разработал	Васильева	01.06.25	Проект планировки территории
Проверил	Глисин			01.06.25	Проверил	Глисин		Тверская область. Калининский муниципальный округ
						Стадия	Лист	Листов
							15	19
						Схема организации улично-дорожной сети и движения транспорта		
								

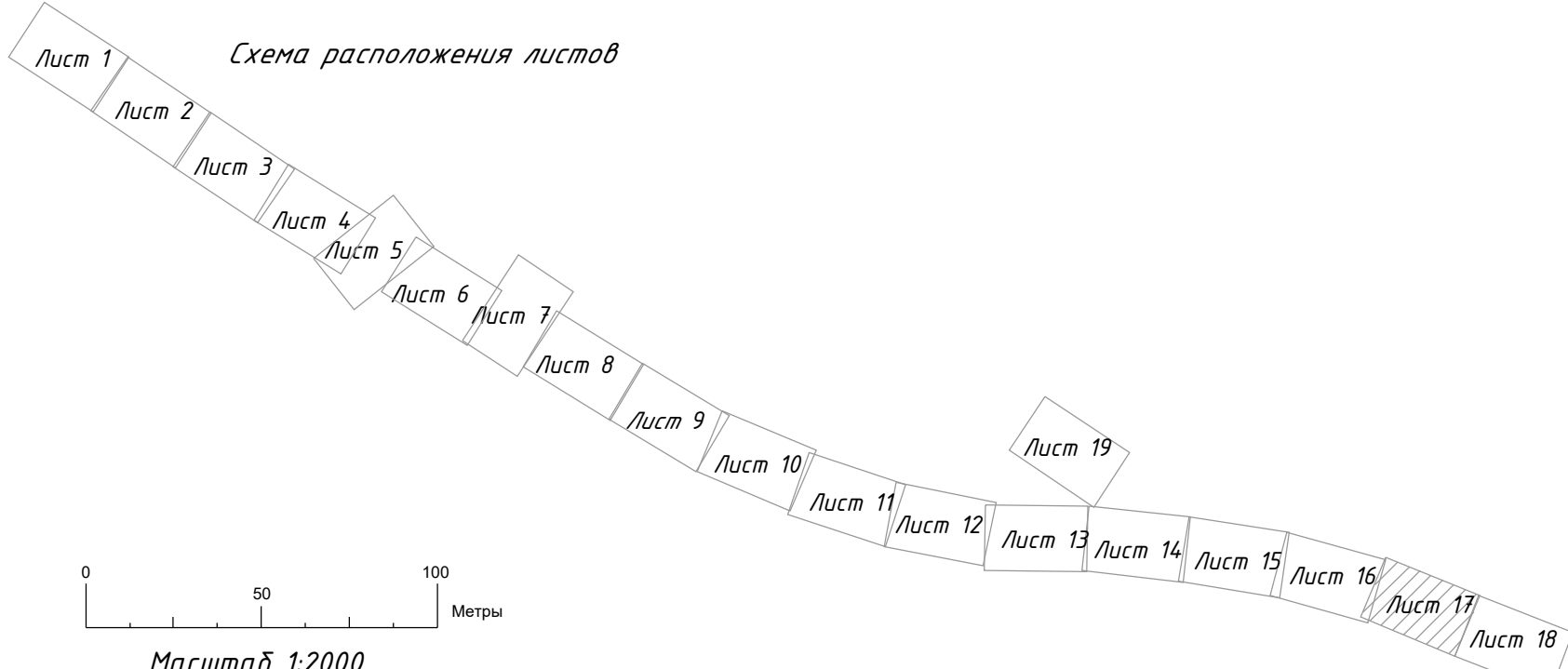
Калининский муниципальный округ



						960-06-1356-69.1-ИЗМ2-ПП1.3.3		
						«Создание высокоскоростной магистрали Санкт-Петербург - Москва (участок Крайово (Алабушево) - Обухово)»		
						6 этап - Строительство участка Новая Тверь (вкл.) - Высоково (искл.)»		
Изм.	Кол. уч.	Лист № док.	Подп.	Дата	Разработал	Проект планировки территории		
Проверил	Глишин			01.06.25	Васильева	Тверская область, Калининский муниципальный округ		
						Стадия	Лист	Листов
							16	19
Н. контр.	Федоров			01.06.25	Схема организации улично-дорожной сети и движения транспорта			



Калининский муниципальный округ



960-06-1356-69.1-ИЗМ2-ПП1.3.3						«Создание высокоскоростной магистрали Санкт-Петербург - Москва (участок Крайово (Алабушево) - Обухово)»		
6 этап - Строительство участка Новая Тверь (вкл.) - Высоково (искл.)»						Проект планировки территории Тверская область, Калининский муниципальный округ		
Изм.	Кол. изм.	Лист	№ док.	Подп.	Дата	Разработал	Васильева	01.06.25
Проверил	Глистин				01.06.25	Проверил	Глистин	01.06.25
Н. контр.	Федоров				01.06.25	Н. контр.	Федоров	01.06.25
960-06-1356-69.1-ИЗМ2-ПП1.3.3						«Создание высокоскоростной магистрали Санкт-Петербург - Москва (участок Крайово (Алабушево) - Обухово)»		
6 этап - Строительство участка Новая Тверь (вкл.) - Высоково (искл.)»						Проект планировки территории Тверская область, Калининский муниципальный округ		
Схема организации улично-дорожной сети и движения транспорта						Стадия	Лист	Листов
							17	19

Конаковский муниципальный округ

д. Полукарпово

Калининский муниципальный округ

КЛИН

Тверь

Санкт -Петербург


Москва

E31


532

Схема расположения листов

Μακρυνάδ 1:2000

						960-06-1356-69.1-ИЗМ2-ПП.1.3.3			
						«Создание высокоскоростной магистрали Санкт-Петербург – Москва (участок Крюково (Алаушево) – Овухово). 6 этап – Строительство участка Новая Тавра (Вкл.) – Высоково (Искл.)»			
Изм.	Кол. чл.	Лист	ИР док.	Подп.	Дата	Проект планировки территории Тверская область, Калининский муниципальный округ	Стадия	Лист	Листов
Разработал	Васильева	<i>Васильева</i>			01.06.25			18	19
Проверил	Глистин				01.06.25				
Н. контр.	Федоров	<i>Федоров</i>			01.06.25	Схема организации улично-дорожной сети и движения транспорта		МОСКРЕГ ТРАНС	

Формат А:



Калининский муниципальный округ

д. Чуприяново

28Н-0505 Чуприяново-Щердино

28Н-0504

«Москва-Санкт-Петербург»-Чуприяновка-Старый Погост

Старый Погост

Москва



Масштаб 1:2000

960-06-1356-69.1-ИЗМ2-ПП1.3.3						«Создание высокоскоростной магистрали Санкт-Петербург - Москва (участок Крайово (Алабушево) - Обухово)»		
6 этап - Строительство участка Новая Тверь (вкл.) - Сысоково (искл.)»						Проект планировки территории Тверская область, Калининский муниципальный округ		
Изм.	Кол. уч.	Лист № док	Подп.	Дата		Статия	Лист	Листов
Разработал	Васильева	01.06.25		01.06.25		19	19	
Проверил	Глишин	01.06.25						
Н. контр.	Федоров	01.06.25				Схема организации улично-дорожной сети и движения транспорта		

